



АДМИНИСТРАЦИЯ ГОРОДСКОГО ОКРУГА

**Похвистнево
Самарской области**

ПОСТАНОВЛЕНИЕ

от 15.09.2014 № 1442

Об утверждении проектов планировки территорий земельных участков, на которых расположены многоквартирные жилые дома по адресам: ул. Гагарина, 26; ул. Газовиков, 15; ул. Комсомольская, 37; ул. Комсомольская, 49; ул. Комсомольская, 51; ул. Кооперативная, 5; ул. Куйбышева, 3; ул. Куйбышева, 54 ; ул. Ленинградская, 5; ул. Ленинградская, 7; ул. Лермонтова, 24; ул. Лермонтова, 26; ул. Мира, 39; ул. Мира, 43; ул. Мира, 4Б; ул. Неверова, 20; ул. Неверова, 22; ул. Неверова, 24; ул. Свирская, 1, города Похвистнево Самарской области

В соответствии со статьей 46 Градостроительного Кодекса Российской Федерации, Федеральным законом от 06.10.2003 № 131-ФЗ «Об общих принципах организации местного самоуправления в Российской Федерации», с учетом заключения публичных слушаний по проектам планировки территорий земельных участков, на которых расположены многоквартирные жилые дома по адресам: ул. Гагарина, 26; ул. Газовиков, 15; ул. Комсомольская, 37; ул. Комсомольская, 49; ул. Комсомольская, 51; ул. Кооперативная, 5; ул. Куйбышева, 3; ул. Куйбышева, 54; ул. Ленинградская, 5; ул. Ленинградская, 7;

ул. Лермонтова, 24; ул. Лермонтова, 26; ул. Мира, 39; ул. Мира, 43;
ул. Мира, 4Б; ул. Неверова, 20; ул. Неверова, 22; ул. Неверова, 24;
ул. Свирская, 1, города Похвистнево Самарской области, руководствуясь
статьей 23 Устава городского округа Похвистнево, Администрация
городского округа

ПО С Т А Н О В Л Я Е Т:

1. Утвердить прилагаемые проекты планировки территорий земельных участков, на которых расположены многоквартирные жилые дома по адресам: ул. Гагарина, 26; ул. Газовиков, 15; ул. Комсомольская, 37; ул. Комсомольская, 49; ул. Комсомольская, 51; ул. Кооперативная, 5; ул. Куйбышева, 3; ул. Куйбышева, 54; ул. Ленинградская, 5; ул. Ленинградская, 7; ул. Лермонтова, 24; ул. Лермонтова, 26; ул. Мира, 39; ул. Мира, 43; ул. Мира, 4Б; ул. Неверова, 20; ул. Неверова, 22; ул. Неверова, 24; ул. Свирская, 1, города Похвистнево Самарской области.

2. Опубликовать настоящее постановление в газете «Похвистневский вестник» и разместить на официальном сайте Администрации городского округа Похвистнево в сети «Интернет».

3. Контроль за выполнением настоящего постановления возложить на первого заместителя Главы городского округа Вазлёва Н.Н.

Глава городского округа



В.М.Филипенко

Приложение
к постановлению Администрации
городского округа
от «15» 09 2014 № 1442

**Главное управление градостроительства и коммунального хозяйства
Администрации городского округа Похвистнево**

**ПРОЕКТ ПЛАНИРОВКИ ТЕРРИТОРИИ ЗЕМЕЛЬНОГО УЧАСТКА,
НА КОТОРОМ РАСПОЛОЖЕН МНОГОКВАРТИРНЫЙ ЖИЛОЙ ДОМ
ПО АДРЕСУ: САМАРСКАЯ ОБЛАСТЬ, Г. ПОХВИСТНЕВО,
УЛ. ГАГАРИНА, 26**

г.Похвистнево 2014

1. Характеристика объекта градостроительной деятельности

1.1. Положение объекта градостроительной деятельности в системе города.

Размещаемый многоквартирный жилой дом планировочно входит в структуру г.о Похвистнево, массовая застройка которого осуществлялась в 50-60 годы, г.о. Похвистнево образован в 1947 году из рабочего поселка. Город расположен на левом берегу реки Большой Кинель (приток реки Самары), в 159 километрах от областного центра города Самары, и в 5 километрах от границы с Оренбургской областью. Железнодорожная станция Похвистнево расположена на линии Самара — Уфа Куйбышевской железной дороги. Станция «Похвистнево» на карте Российской империи появилась 8 сентября 1888 года в связи с постройкой железной дороги «Самара-Уфа» и началом движения поездов по Самаро-Златоустовской железной дороге.

С началом освоения нефтяных месторождений на территории Похвистневского района рабочий посёлок Похвистнево был преобразован в 1947 году в город районного подчинения, а в 1963 году Похвистнево был отнесен к городам областного подчинения.

В соответствии с пунктом 2 статьи 6 Федерального закона РФ от 29 декабря 2004 года «О введении в действие Градостроительного Кодекса Российской Федерации» границы земельных участков, на которых располагаются многоквартирные жилые дома, устанавливаются посредством подготовки проектов планировки территорий. В данном проекте планировки определены границы земельного участка, под многоквартирным жилым домом № 26 по ул. Гагарина, формируемого в целях налогообложения - по отмостке дома, а так же земельные участки, расположенные вокруг многоквартирного жилого дома, используемый для прохода, проезда и фактически являющийся местом общего пользования, который закрепляется за домом для оплаты услуг по уборке территории, определенный в соответствии с правилами благоустройства и не включается

в земельный участок, формируемый в целях налогообложения с учетом газонов.

При работе над проектом планировки использовались:

- топографическая основа, выполненная Московским аэрогеодезическим предприятием в 1998 году.

Проект планировки разработан в соответствии с законодательной, нормативной и правовой документацией в области градостроительства Российской Федерации.

1.2. Краткая характеристика природно-климатических и инженерно-геологических условий проектируемой территории

Климат характеризуется как резко-континентальный с быстрым переходом от морозной зимы к жаркому лету. Особенностью его является засушливость, высокая континентальность и большая изменчивость от года к году, особенно по количеству выпавших осадков. Среднегодовая температура воздуха +3,8 градуса по Цельсию, средняя месячная температура воздуха изменяется от +20,1 градуса по Цельсию в июле, до -13,9 градуса по Цельсию в январе.

1.3. Современное использование территории. Состояние застройки, уровень развития инженерной и транспортной инфраструктур

В настоящее время территория микрорайона застроена 5-ти этажными жилыми домами. Земельный участок расположен в зоне Ж-3 (зона застройки жилыми домами средней этажности (4-5 этажей)). Социальная инфраструктура достаточно развита, в районе жилого дома имеется полный спектр услуг местного значения: площадки для отдыха, детские площадки, магазины и т.д.

По территории микрорайона проходят магистральные сети водоснабжения, электричества, теплоснабжения и газопровода низкого давления.

2. Планировочная организация территории

Основной целью Проекта является определение границ многоквартирного жилого дома.

3. Техничко-экономические показатели проекта планировки

Техничко-экономические показатели:

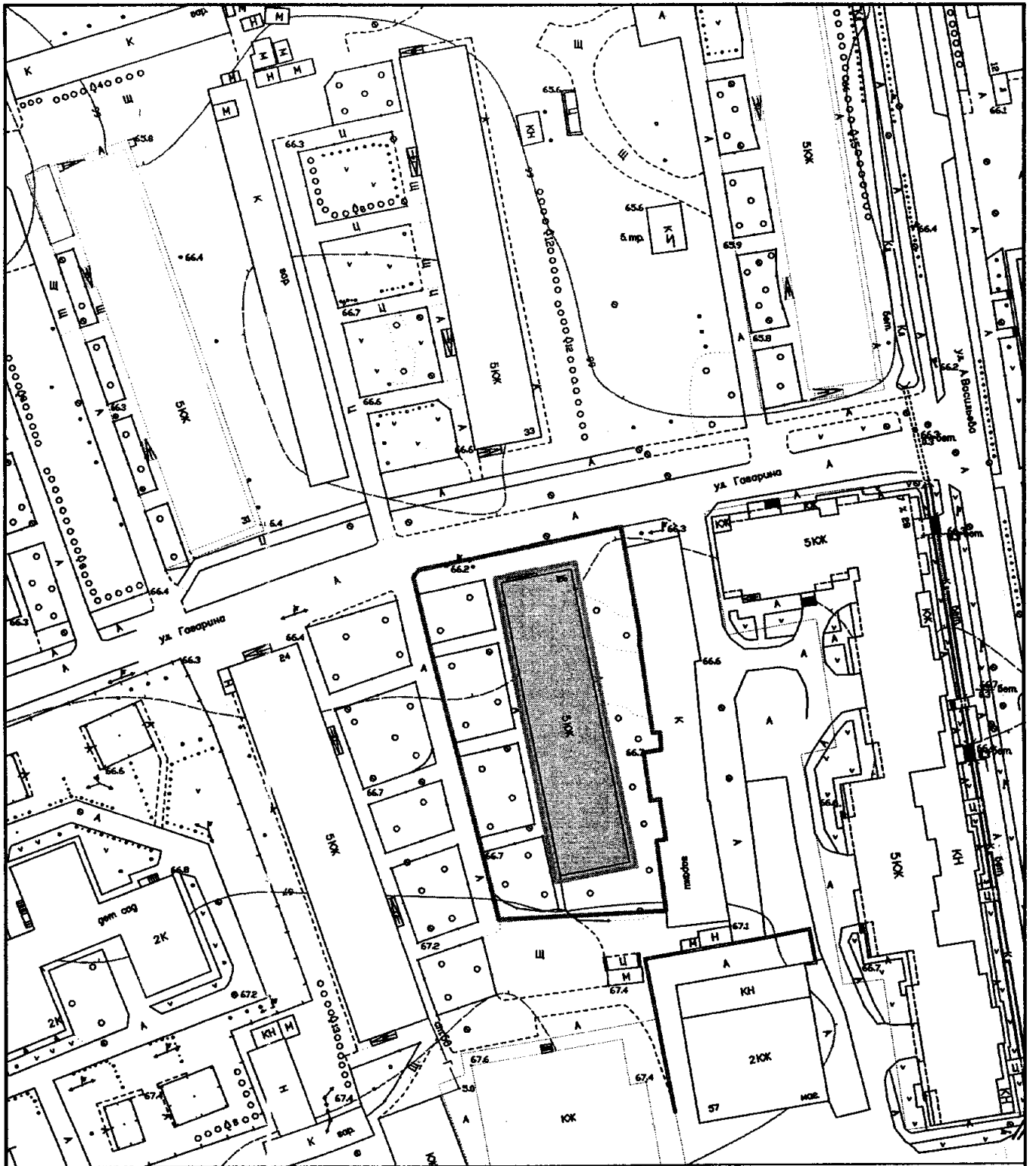
Общая площадь земельного участка, отнесенная к многоквартирному жилому дому, составляет 2382 квадратных метров, в том числе:

- площадь земельного участка под домом (с учетом отмостки) 841 кв.м.;
- площадь газонов 1541 кв.м.;

СПИСОК ИСПОЛЬЗУЕМОЙ ЛИТЕРАТУРЫ.

1. СП 42.13330.2011 Градостроительство. Планировка и застройка городских и сельских поселений. Актуализированная редакция СНиП 2.07.01-89*.


2. СП 30-102-99. Планировка и застройка территорий малоэтажного жилищного строительства.




Масштаб 1:1000



S1 = 841 кв.м. - з/у под многоквартирным жилым домом с учетом отмостки



S2 = 1541 кв.м. - придомовая территория



Нач.отдела	Пугачев	Схема земельного участка для размещения многоквартирного жилого дома по ул.Гагарина, 26	Отдел архитектуры и градостроительства
------------	---------	---	--

Приложение
к постановлению Администрации
городского округа
от «15» 09 2014 № 1442

**Главное управление градостроительства и коммунального хозяйства
Администрации городского округа Похвистнево**

**ПРОЕКТ ПЛАНИРОВКИ ТЕРРИТОРИИ ЗЕМЕЛЬНОГО УЧАСТКА,
НА КОТОРОМ РАСПОЛОЖЕН МНОГОКВАРТИРНЫЙ ЖИЛОЙ ДОМ
ПО АДРЕСУ: САМАРСКАЯ ОБЛАСТЬ, Г.ПОХВИСТНЕВО,
УЛ. ГАЗОВИКОВ, 15**

г.Похвистнево 2014

1. Характеристика объекта градостроительной деятельности

1.1. Положение объекта градостроительной деятельности в системе города.

Размещаемый многоквартирный жилой дом планировочно входит в структуру г.о Похвистнево, массовая застройка которого осуществлялась в 50-60 годы, г.о. Похвистнево образован в 1947 году из рабочего поселка.

Город расположен на левом берегу реки Большой Кинель (приток реки Самары), в 159 километрах от областного центра города Самары, и в 5 километрах от границы с Оренбургской областью. Железнодорожная станция Похвистнево расположена на линии Самара — Уфа Куйбышевской железной дороги. Станция «Похвистнево» на карте Российской империи появилась 8 сентября 1888 года в связи с постройкой железной дороги «Самара-Уфа» и началом движения поездов по Самаро-Златоустовской железной дороге.

С началом освоения нефтяных месторождений на территории Похвистневского района рабочий посёлок Похвистнево был преобразован в 1947 году в город районного подчинения, а в 1963 году Похвистнево был отнесен к городам областного подчинения.

В соответствии с пунктом 2 статьи 6 Федерального закона РФ от 29 декабря 2004 года «О введении в действие Градостроительного Кодекса Российской Федерации» границы земельных участков, на которых располагаются многоквартирные жилые дома, устанавливаются посредством подготовки проектов планировки территорий. В данном проекте планировки определены границы земельного участка, под многоквартирным жилым домом № 15 по ул. Газовиков, формируемого в целях налогообложения - по отмостке дома, а так же земельные участки, расположенные вокруг многоквартирного жилого дома, используемый для прохода, проезда и фактически являющийся местом общего пользования, который закрепляется за домом для оплаты услуг по уборке территории, определенный в соответствии с правилами благоустройства и не включается

в земельный участок , формируемый в целях налогообложения с учетом газонов .

При работе над проектом планировки использовались:

- топографическая основа, выполненная Московским аэрогеодезическим предприятием в 1998 году.

Проект планировки разработан в соответствии с законодательной, нормативной и правовой документацией в области градостроительства Российской Федерации.

1.2. Краткая характеристика природно-климатических и инженерно-геологических условий проектируемой территории

Климат характеризуется как резко-континентальный с быстрым переходом от морозной зимы к жаркому лету. Особенностью его является засушливость, высокая континентальность и большая изменчивость от года к году, особенно по количеству выпавших осадков. Среднегодовая температура воздуха +3,8 градуса по Цельсию, средняя месячная температура воздуха изменяется от +20,1 градуса по Цельсию в июле, до -13,9 градуса по Цельсию в январе.

1.3. Современное использование территории. Состояние застройки, уровень развития инженерной и транспортной инфраструктур

В настоящее время территория микрорайона застроена 5-ти этажными жилыми домами. Земельный участок расположен в зоне Ж-3 (зона застройки жилыми домами средней этажности (4-5 этажей). Социальная инфраструктура достаточно развита, в районе жилого дома имеется полный спектр услуг местного значения: площадки для отдыха, детские площадки, магазины и т.д.

По территории микрорайона проходят магистральные сети водоснабжения, электричества, теплоснабжения и газопровода низкого давления.

2. Планировочная организация территории

Основной целью Проекта является определение границ многоквартирного жилого дома.

3. Техничко-экономические показатели проекта планировки

Техничко-экономические показатели:

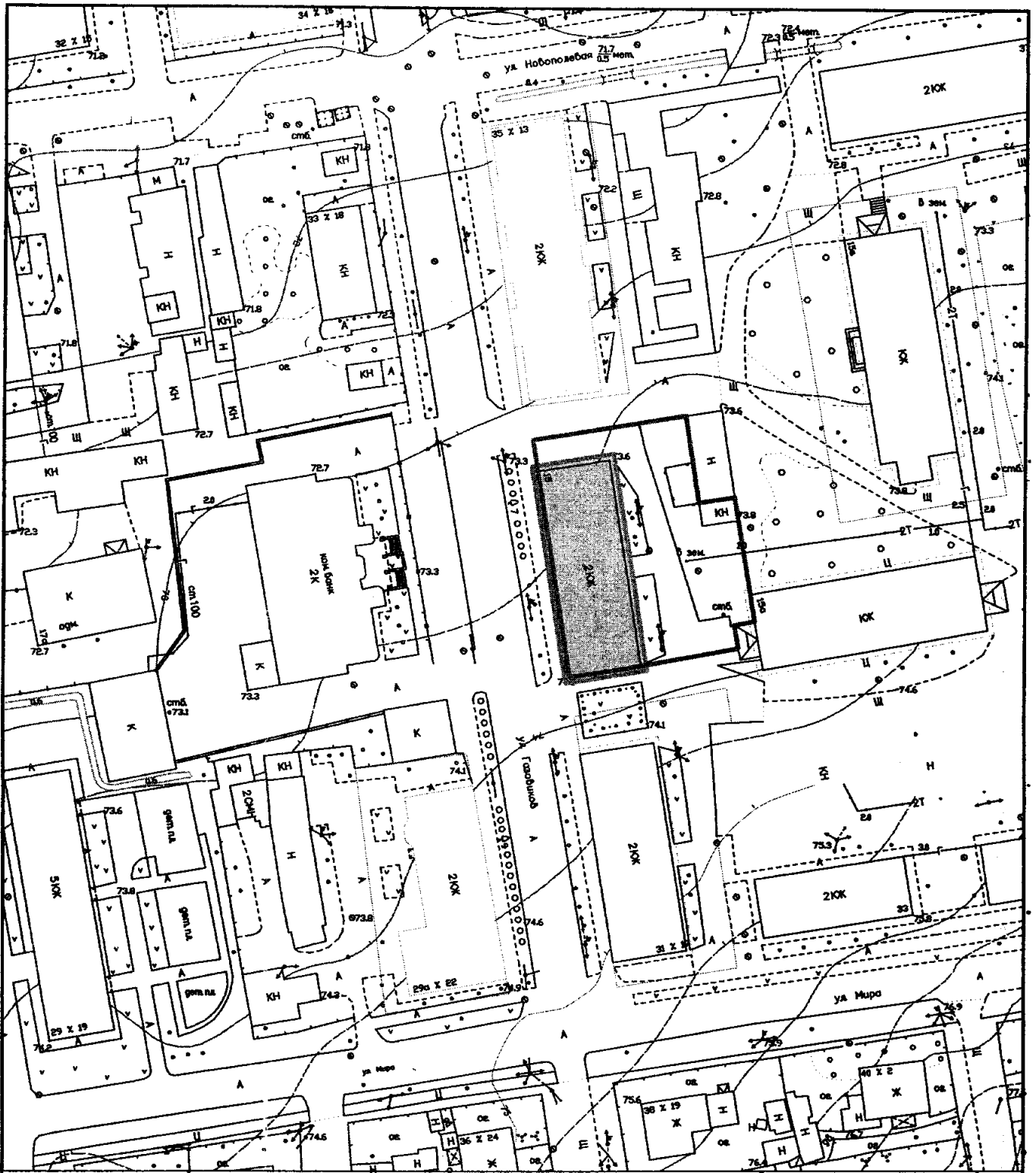
Общая площадь земельного участка, отнесенная к многоквартирному жилому дому, составляет 1384 квадратных метров, в том числе:

- площадь земельного участка под домом (с учетом отмостки) 598 кв.м.;
- площадь газонов 786 кв.м.;

СПИСОК ИСПОЛЬЗУЕМОЙ ЛИТЕРАТУРЫ.

1. СП 42.13330.2011 Градостроительство. Планировка и застройка городских и сельских поселений. Актуализированная редакция СНиП 2.07.01-89*.


2. СП 30-102-99. Планировка и застройка территорий малоэтажного жилищного строительства.



Масштаб 1:1000



S1 = 598 кв.м. - з/у под многоквартирным жилым домом с учетом отмостки



S2 = 786 кв.м. - придомовая территория

Отдел архитектуры и градостроительства
 г. Муро

Нач.отдела
оставил

Пугачев

Схема земельного участка для размещения многоквартирного
 жилого дома по ул.Газазиков, 15

Отдел архитектуры и градостроительства

Приложение
к постановлению Администрации
городского округа
от «15» 09 2014 № 1442

**Главное управление градостроительства и коммунального хозяйства
Администрации городского округа Похвистнево**

**ПРОЕКТ ПЛАНИРОВКИ ТЕРРИТОРИИ ЗЕМЕЛЬНОГО УЧАСТКА,
НА КОТОРОМ РАСПОЛОЖЕН МНОГОКВАРТИРНЫЙ ЖИЛОЙ ДОМ
ПО АДРЕСУ: САМАРСКАЯ ОБЛАСТЬ, Г.ПОХВИСТНЕВО,
УЛ.КОМСОМОЛЬСКАЯ, 37**

г.Похвистнево 2014

1. Характеристика объекта градостроительной деятельности

1.1. Положение объекта градостроительной деятельности в системе города.

Размещаемый многоквартирный жилой дом планировочно входит в структуру г.о Похвистнево, массовая застройка которого осуществлялась в 50-60 годы, г.о. Похвистнево образован в 1947 году из рабочего поселка. Город расположен на левом берегу реки Большой Кинель (приток реки Самары), в 159 километрах от областного центра города Самары, и в 5 километрах от границы с Оренбургской областью. Железнодорожная станция Похвистнево расположена на линии Самара — Уфа Куйбышевской железной дороги. Станция «Похвистнево» на карте Российской империи появилась 8 сентября 1888 года в связи с постройкой железной дороги «Самара-Уфа» и началом движения поездов по Самаро-Златоустовской железной дороге.

С началом освоения нефтяных месторождений на территории Похвистневского района рабочий посёлок Похвистнево был преобразован в 1947 году в город районного подчинения, а в 1963 году Похвистнево был отнесен к городам областного подчинения.

В соответствии с пунктом 2 статьи 6 Федерального закона РФ от 29 декабря 2004 года «О введении в действие Градостроительного Кодекса Российской Федерации» границы земельных участков, на которых располагаются многоквартирные жилые дома, устанавливаются посредством подготовки проектов планировки территорий. В данном проекте планировки определены границы земельного участка, под многоквартирным жилым домом № 37 по ул. Комсомольская, формируемого в целях налогообложения - по отмостке дома, а так же земельные участки, расположенные вокруг многоквартирного жилого дома, используемый для прохода, проезда и фактически являющийся местом общего пользования, который закрепляется за домом для оплаты услуг по уборке территории, определенный в соответствии с правилами благоустройства и не включается

в земельный участок , формируемый в целях налогообложения с учетом газонов .

При работе над проектом планировки использовались:

- топографическая основа, выполненная Московским аэрогеодезическим предприятием в 1998 году.

Проект планировки разработан в соответствии с законодательной, нормативной и правовой документацией в области градостроительства Российской Федерации.

1.2. Краткая характеристика природно-климатических и инженерно-геологических условий проектируемой территории

Климат характеризуется как резко-континентальный с быстрым переходом от морозной зимы к жаркому лету. Особенностью его является засушливость, высокая континентальность и большая изменчивость от года к году, особенно по количеству выпавших осадков. Среднегодовая температура воздуха +3,8 градуса по Цельсию, средняя месячная температура воздуха изменяется от +20,1 градуса по Цельсию в июле, до -13,9 градуса по Цельсию в январе.

1.3. Современное использование территории. Состояние застройки, уровень развития инженерной и транспортной инфраструктур

В настоящее время территория микрорайона застроена 5-ти этажными жилыми домами. Земельный участок расположен в зоне Ж-3 (зона застройки жилыми домами средней этажности (4-5 этажей). Социальная инфраструктура достаточно развита, в районе жилого дома имеется полный спектр услуг местного значения: площадки для отдыха, детские площадки, магазины и т.д.

По территории микрорайона проходят магистральные сети водоснабжения, электричества, теплоснабжения и газопровода низкого давления.

2. Планировочная организация территории

Основной целью Проекта является определение границ многоквартирного жилого дома.

3. Техничко-экономические показатели проекта планировки

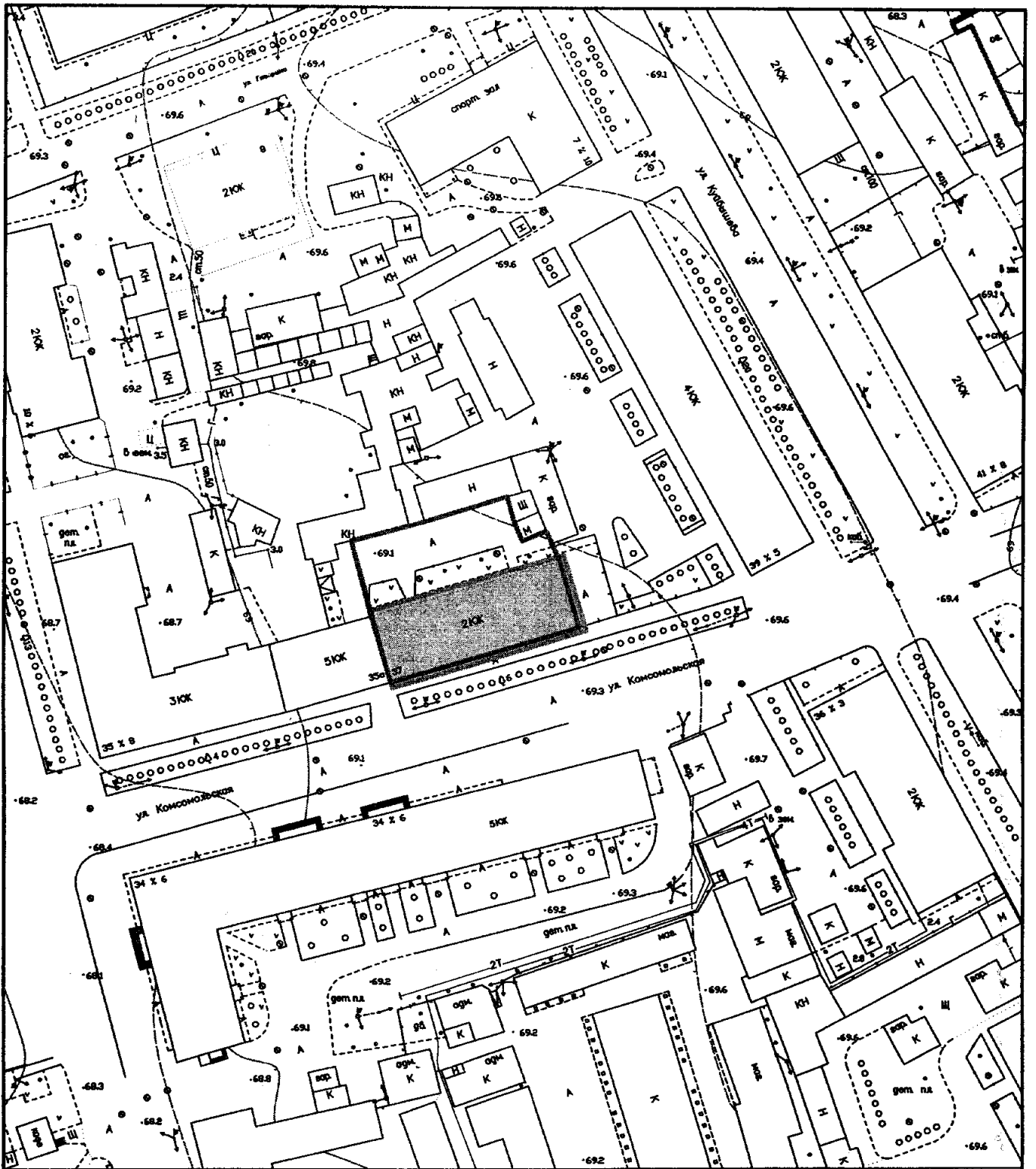
Техничко-экономические показатели:

Общая площадь земельного участка, отнесенная к многоквартирному жилому дому, составляет 877 квадратных метров, в том числе:

- площадь земельного участка под домом (с учетом отмостки) 533 кв.м.;
- площадь газонов 344 кв.м.;

СПИСОК ИСПОЛЬЗУЕМОЙ ЛИТЕРАТУРЫ.


1. СП 42.13330.2011 Градостроительство. Планировка и застройка городских и сельских поселений. Актуализированная редакция СНиП 2.07.01-89*.
2. СП 30-102-99. Планировка и застройка территорий малоэтажного жилищного строительства.



Масштаб 1:1000



S1 = 533 кв.м. - з/у под многоквартирным жилым домом с учетом отмостки



S2 = 344 кв.м. - придомовая территория

ОТДЕЛ
 АРХИТЕКТУРЫ И
 ГРАДОСТРОИТЕЛЬСТВА
 ГАИП
 ГАИП
 ГАИП

Нач.отдела
Составил

олубь
Лузачев

Схема земельного участка для размещения многоквартирного
 жилого дома по ул.Комсомольская, 37

Отдел архитектуры
 и градостроительства

Приложение
к постановлению Администрации
городского округа
от «15» 09 2014 № 1442

**Главное управление градостроительства и коммунального хозяйства
Администрации городского округа Похвистнево**

**ПРОЕКТ ПЛАНИРОВКИ ТЕРРИТОРИИ ЗЕМЕЛЬНОГО УЧАСТКА,
НА КОТОРОМ РАСПОЛОЖЕН МНОГОКВАРТИРНЫЙ ЖИЛОЙ ДОМ
ПО АДРЕСУ: САМАРСКАЯ ОБЛАСТЬ, Г. ПОХВИСТНЕВО,
УЛ. КОМСОМОЛЬСКАЯ, 49**

г.Похвистнево 2014

1. Характеристика объекта градостроительной деятельности

1.1. Положение объекта градостроительной деятельности в системе города.

Размещаемый многоквартирный жилой дом планировочно входит в структуру г.о Похвистнево, массовая застройка которого осуществлялась в 50-60 годы, г.о. Похвистнево образован в 1947 году из рабочего поселка.

Город расположен на левом берегу реки Большой Кинель (приток реки Самары), в 159 километрах от областного центра города Самары, и в 5 километрах от границы с Оренбургской областью. Железнодорожная станция Похвистнево расположена на линии Самара — Уфа Куйбышевской железной дороги. Станция «Похвистнево» на карте Российской империи появилась 8 сентября 1888 года в связи с постройкой железной дороги «Самара-Уфа» и началом движения поездов по Самаро-Златоустовской железной дороге.

С началом освоения нефтяных месторождений на территории Похвистневского района рабочий посёлок Похвистнево был преобразован в 1947 году в город районного подчинения, а в 1963 году Похвистнево был отнесен к городам областного подчинения.

В соответствии с пунктом 2 статьи 6 Федерального закона РФ от 29 декабря 2004 года «О введении в действие Градостроительного Кодекса Российской Федерации» границы земельных участков, на которых располагаются многоквартирные жилые дома, устанавливаются посредством подготовки проектов планировки территорий. В данном проекте планировки определены границы земельного участка, под многоквартирным жилым домом № 49 по ул. Комсомольская, формируемого в целях налогообложения - по отмостке дома, а так же земельные участки, расположенные вокруг многоквартирного жилого дома, используемый для прохода, проезда и фактически являющийся местом общего пользования, который закрепляется за домом для оплаты услуг по уборке территории, определенный в соответствии с правилами благоустройства и не включается

в земельный участок , формируемый в целях налогообложения с учетом газонов .

При работе над проектом планировки использовались:

- топографическая основа, выполненная Московским аэрогеодезическим предприятием в 1998 году.

Проект планировки разработан в соответствии с законодательной, нормативной и правовой документацией в области градостроительства Российской Федерации.

1.2. Краткая характеристика природно-климатических и инженерно-геологических условий проектируемой территории

Климат характеризуется как резко-континентальный с быстрым переходом от морозной зимы к жаркому лету. Особенностью его является засушливость, высокая континентальность и большая изменчивость от года к году, особенно по количеству выпавших осадков. Среднегодовая температура воздуха +3,8 градуса по Цельсию, средняя месячная температура воздуха изменяется от +20,1 градуса по Цельсию в июле, до -13,9 градуса по Цельсию в январе.

1.3. Современное использование территории. Состояние застройки, уровень развития инженерной и транспортной инфраструктур

В настоящее время территория микрорайона застроена 5-ти этажными жилыми домами. Земельный участок расположен в зоне Ж-3 (зона застройки жилыми домами средней этажности (4-5 этажей). Социальная инфраструктура достаточно развита, в районе жилого дома имеется полный спектр услуг местного значения: площадки для отдыха, детские площадки, магазины и т.д.

По территории микрорайона проходят магистральные сети водоснабжения, электричества, теплоснабжения и газопровода низкого давления.

2. Планировочная организация территории

Основной целью Проекта является определение границ многоквартирного жилого дома.

3. Техничко-экономические показатели проекта планировки

Техничко-экономические показатели:

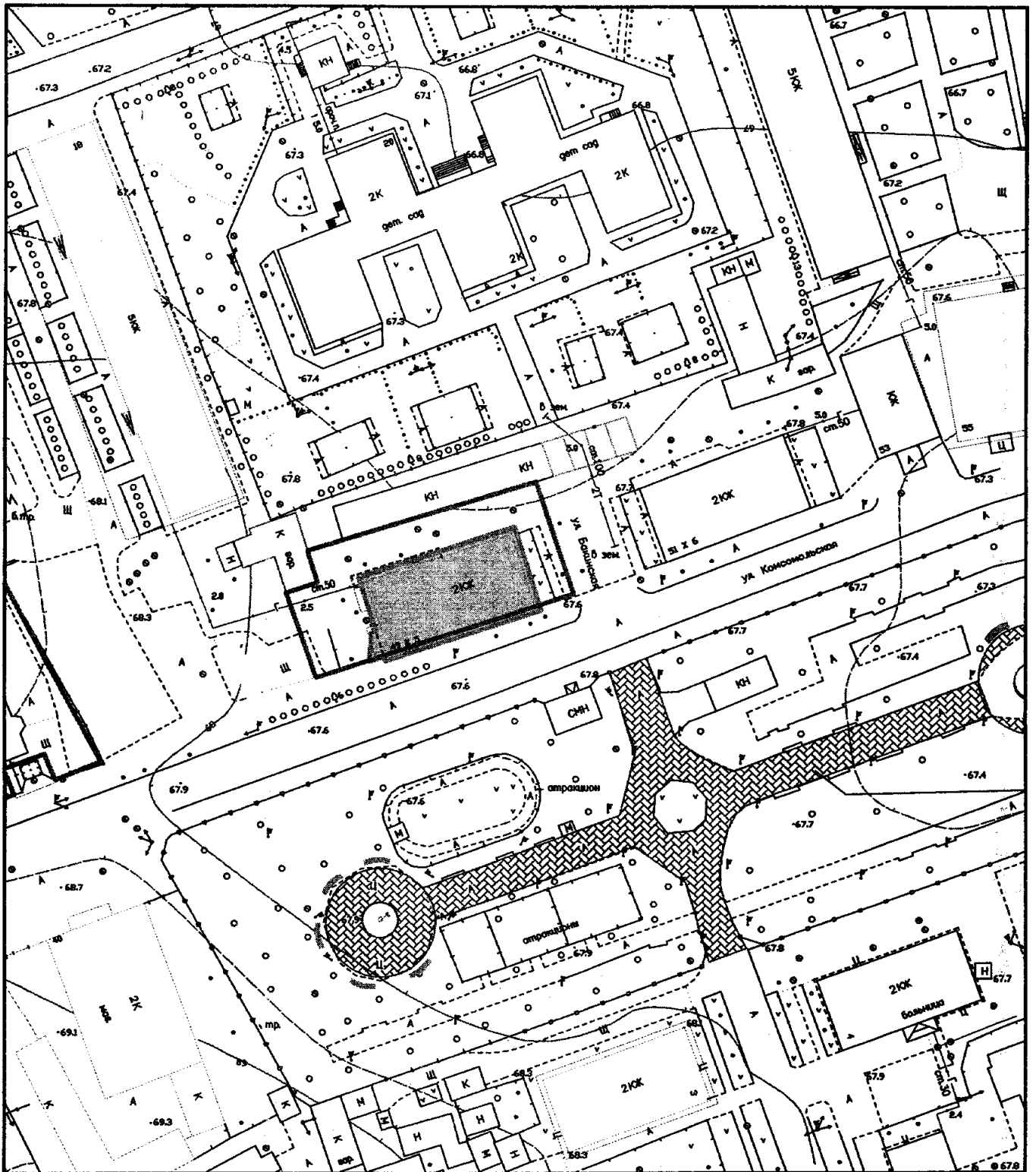
Общая площадь земельного участка, отнесенная к многоквартирному жилому дому, составляет 1043 квадратных метров, в том числе:

- площадь земельного участка под домом (с учетом отмостки) 477 кв.м.;
- площадь газонов 566 кв.м.;

СПИСОК ИСПОЛЬЗУЕМОЙ ЛИТЕРАТУРЫ.

1. СП 42.13330.2011 Градостроительство. Планировка и застройка городских и сельских поселений. Актуализированная редакция СНиП 2.07.01-89*.


2. СП 30-102-99. Планировка и застройка территорий малоэтажного жилищного строительства.




Масштаб 1:1000



S1 = 477 кв.м. – з/у под многоквартирным жилым домом с учетом отмостки



S2 = 566 кв.м. – придомовая территория



Нач.отдела
Составил

олубь
Лукачев

Схема земельного участка для размещения многоквартирного
жилого дома по ул.Комсомольская, 49

Отдел архитектуры
и градостроительства

Приложение
к постановлению Администрации
городского округа
от «15» 09 2014 № 1442

**Главное управление градостроительства и коммунального хозяйства
Администрации городского округа Похвистнево**

**ПРОЕКТ ПЛАНИРОВКИ ТЕРРИТОРИИ ЗЕМЕЛЬНОГО УЧАСТКА,
НА КОТОРОМ РАСПОЛОЖЕН МНОГOKВАРТИРНЫЙ ЖИЛОЙ ДОМ
ПО АДРЕСУ: САМАРСКАЯ ОБЛАСТЬ, Г. ПОХВИСТНЕВО,
УЛ. КОМСОМОЛЬСКАЯ, 51**

г.Похвистнево 2014

1. Характеристика объекта градостроительной деятельности

1.1. Положение объекта градостроительной деятельности в системе города.

Размещаемый многоквартирный жилой дом планировочно входит в структуру г.о. Похвистнево, массовая застройка которого осуществлялась в 50-60 годы, г.о. Похвистнево образован в 1947 году из рабочего поселка. Город расположен на левом берегу реки Большой Кинель (приток реки Самары), в 159 километрах от областного центра города Самары, и в 5 километрах от границы с Оренбургской областью. Железнодорожная станция Похвистнево расположена на линии Самара — Уфа Куйбышевской железной дороги. Станция «Похвистнево» на карте Российской империи появилась 8 сентября 1888 года в связи с постройкой железной дороги «Самара-Уфа» и началом движения поездов по Самаро-Златоустовской железной дороге.

С началом освоения нефтяных месторождений на территории Похвистневского района рабочий посёлок Похвистнево был преобразован в 1947 году в город районного подчинения, а в 1963 году Похвистнево был отнесен к городам областного подчинения.

В соответствии с пунктом 2 статьи 6 Федерального закона РФ от 29 декабря 2004 года «О введении в действие Градостроительного Кодекса Российской Федерации» границы земельных участков, на которых располагаются многоквартирные жилые дома, устанавливаются посредством подготовки проектов планировки территорий. В данном проекте планировки определены границы земельного участка, под многоквартирным жилым домом № 51 по ул. Комсомольская, формируемого в целях налогообложения - по отмостке дома, а так же земельные участки, расположенные вокруг многоквартирного жилого дома, используемый для прохода, проезда и фактически являющийся местом общего пользования, который закрепляется за домом для оплаты услуг по уборке территории, определенный в соответствии с правилами благоустройства и не включается

в земельный участок , формируемый в целях налогообложения с учетом газонов .

При работе над проектом планировки использовались:

- топографическая основа, выполненная Московским аэрогеодезическим предприятием в 1998 году.

Проект планировки разработан в соответствии с законодательной, нормативной и правовой документацией в области градостроительства Российской Федерации.

1.2. Краткая характеристика природно-климатических и инженерно-геологических условий проектируемой территории

Климат характеризуется как резко-континентальный с быстрым переходом от морозной зимы к жаркому лету. Особенностью его является засушливость, высокая континентальность и большая изменчивость от года к году, особенно по количеству выпавших осадков. Среднегодовая температура воздуха +3,8 градуса по Цельсию, средняя месячная температура воздуха изменяется от +20,1 градуса по Цельсию в июле, до -13,9 градуса по Цельсию в январе.

1.3. Современное использование территории. Состояние застройки, уровень развития инженерной и транспортной инфраструктур

В настоящее время территория микрорайона застроена 2-х и 5-ти этажными жилыми домами. Земельный участок расположен в зоне Ж-3 (зона застройки жилыми домами средней этажности (2-5 этажей). Социальная инфраструктура достаточно развита, в районе жилого дома имеется полный спектр услуг местного значения: площадки для отдыха, детские площадки, магазины и т.д.

По территории микрорайона проходят магистральные сети водоснабжения, электричества, теплоснабжения и газопровода низкого давления.

2. Планировочная организация территории

Основной целью Проекта является определение границ многоквартирного жилого дома.

3. Технико-экономические показатели проекта планировки

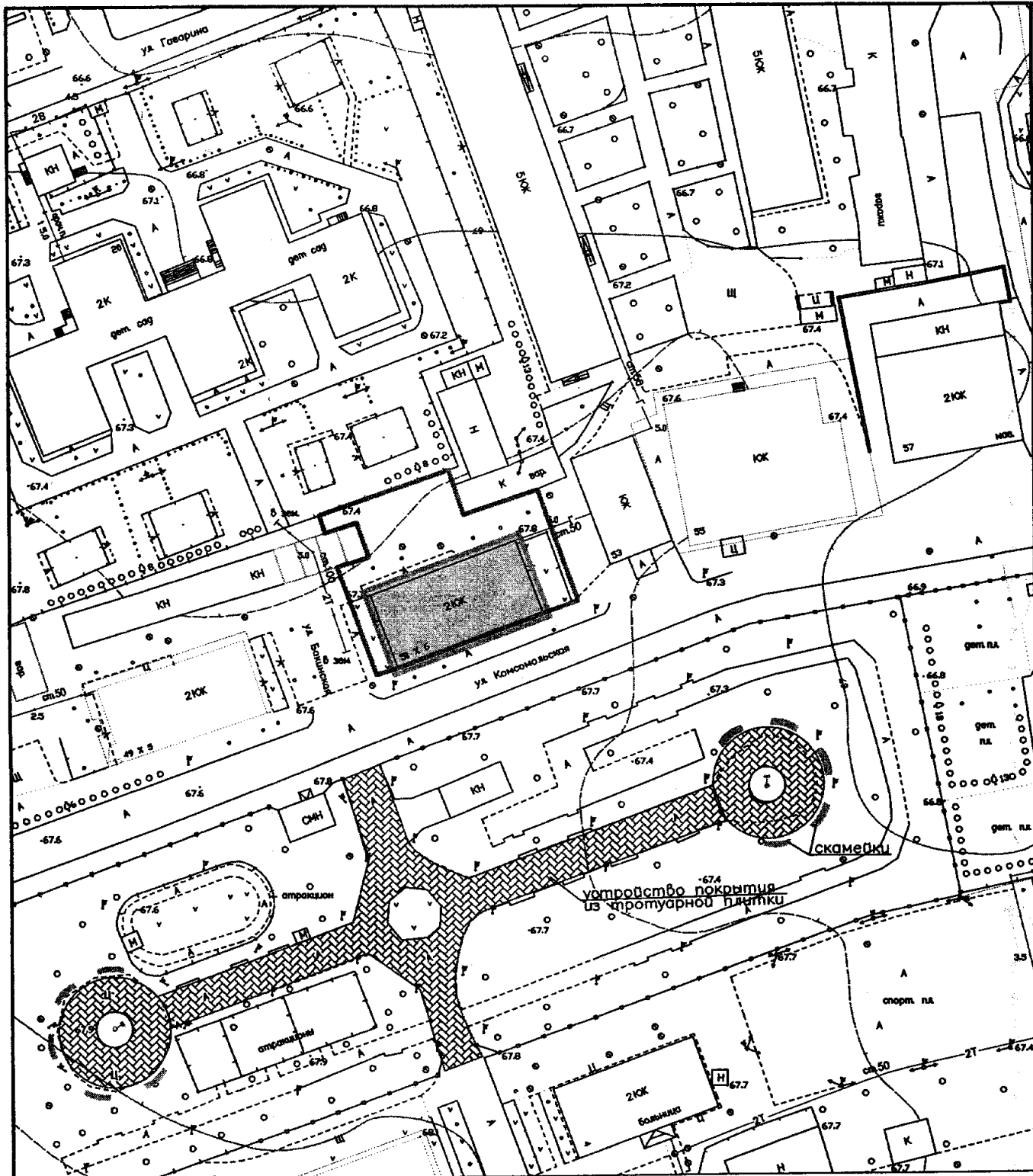
Технико-экономические показатели:

Общая площадь земельного участка, отнесенная к многоквартирному жилому дому, составляет 1014 квадратных метров, в том числе:

- площадь земельного участка под домом (с учетом отмостки) 484 кв.м.;
- площадь газонов 530 кв.м.;

СПИСОК ИСПОЛЬЗУЕМОЙ ЛИТЕРАТУРЫ.

1. СП 42.13330.2011 Градостроительство. Планировка и застройка городских и сельских поселений. Актуализированная редакция СНиП 2.07.01-89*.
2. СП 30-102-99. Планировка и застройка территорий малоэтажного жилищного строительства.




Масштаб 1:1000



S1 = 484 кв.м. – з/у под многоквартирным жилым домом с учетом отмостки



S2 = 530 кв.м. – придомовая территория



Нач.отдела	Пугачев	Схема земельного участка для размещения многоквартирного жилого дома по ул.Комсомольская, 51	Отдел архитектуры и градостроительства
------------	---------	--	--

Приложение
к постановлению Администрации
городского округа
от «15» 09 2014 № 1442

**Главное управление градостроительства и коммунального хозяйства
Администрации городского округа Похвистнево**

**ПРОЕКТ ПЛАНИРОВКИ ТЕРРИТОРИИ ЗЕМЕЛЬНОГО УЧАСТКА,
НА КОТОРОМ РАСПОЛОЖЕН МНОГОКВАРТИРНЫЙ ЖИЛОЙ ДОМ
ПО АДРЕСУ: САМАРСКАЯ ОБЛАСТЬ, Г.ПОХВИСТНЕВО,
УЛ.КОПЕРАТИВНАЯ, 51**

г.Похвистнево 2014

1. Характеристика объекта градостроительной деятельности

1.1. Положение объекта градостроительной деятельности в системе города.

Размещаемый многоквартирный жилой дом планировочно входит в структуру г.о Похвистнево, массовая застройка которого осуществлялась в 50-60 годы, г.о. Похвистнево образован в 1947 году из рабочего поселка. Город расположен на левом берегу реки Большой Кинель (приток реки Самары), в 159 километрах от областного центра города Самары, и в 5 километрах от границы с Оренбургской областью. Железнодорожная станция Похвистнево расположена на линии Самара — Уфа Куйбышевской железной дороги. Станция «Похвистнево» на карте Российской империи появилась 8 сентября 1888 года в связи с постройкой железной дороги «Самара-Уфа» и началом движения поездов по Самаро-Златоустовской железной дороге.

С началом освоения нефтяных месторождений на территории Похвистневского района рабочий посёлок Похвистнево был преобразован в 1947 году в город районного подчинения, а в 1963 году Похвистнево был отнесен к городам областного подчинения.

В соответствии с пунктом 2 статьи 6 Федерального закона РФ от 29 декабря 2004 года «О введении в действие Градостроительного Кодекса Российской Федерации» границы земельных участков, на которых располагаются многоквартирные жилые дома, устанавливаются посредством подготовки проектов планировки территорий. В данном проекте планировки определены границы земельного участка, под многоквартирным жилым домом № 51 по ул. Кооперативная, формируемого в целях налогообложения - по отмостке дома, а так же земельные участки, расположенные вокруг многоквартирного жилого дома, используемый для прохода, проезда и фактически являющийся местом общего пользования, который закрепляется за домом для оплаты услуг по уборке территории, определенный в соответствии с правилами благоустройства и не включается

в земельный участок , формируемый в целях налогообложения с учетом газонов .

При работе над проектом планировки использовались:

- топографическая основа, выполненная Московским аэрогеодезическим предприятием в 1998 году.

Проект планировки разработан в соответствии с законодательной, нормативной и правовой документацией в области градостроительства Российской Федерации.

1.2. Краткая характеристика природно-климатических и инженерно-геологических условий проектируемой территории

Климат характеризуется как резко-континентальный с быстрым переходом от морозной зимы к жаркому лету. Особенностью его является засушливость, высокая континентальность и большая изменчивость от года к году, особенно по количеству выпавших осадков. Среднегодовая температура воздуха +3,8 градуса по Цельсию, средняя месячная температура воздуха изменяется от +20,1 градуса по Цельсию в июле, до -13,9 градуса по Цельсию в январе.

1.3. Современное использование территории. Состояние застройки, уровень развития инженерной и транспортной инфраструктур

В настоящее время территория микрорайона застроена одноэтажными и 5-ти этажными жилыми домами. Земельный участок расположен в зоне Ж-3 (зона застройки жилыми домами средней этажности). Социальная инфраструктура достаточно развита, в районе жилого дома имеется полный спектр услуг местного значения: площадки для отдыха, детские площадки, магазины и т.д.

По территории микрорайона проходят магистральные сети водоснабжения, электричества, теплоснабжения и газопровода низкого давления.

2. Планировочная организация территории

Основной целью Проекта является определение границ многоквартирного жилого дома.

3. Техничко-экономические показатели проекта планировки

Техничко-экономические показатели:

Общая площадь земельного участка, отнесенная к многоквартирному жилому дому, составляет 2431 квадратных метров, в том числе:

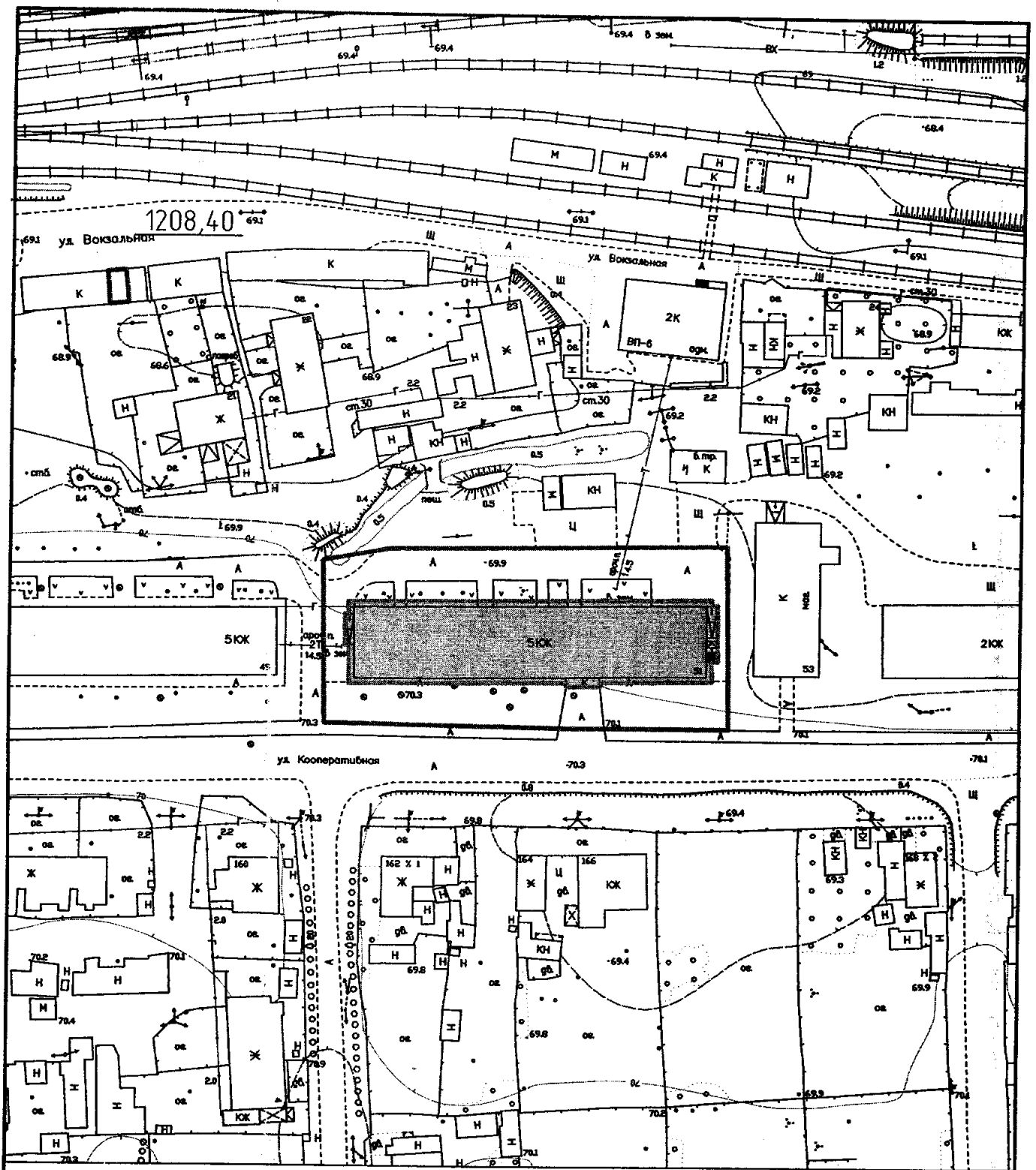
-площадь земельного участка под домом (с учетом отмостки) 1027 кв.м.;

-площадь газонов 1404 кв.м.;

СПИСОК ИСПОЛЬЗУЕМОЙ ЛИТЕРАТУРЫ.

1. СП 42.13330.2011 Градостроительство. Планировка и застройка городских и сельских поселений. Актуализированная редакция СНиП 2.07.01-89*.


2. СП 30-102-99. Планировка и застройка территорий малоэтажного жилищного строительства.




Масштаб 1:1000



S1 = 1027 кв.м. – з/у под многоквартирным жилым домом с учетом отмостки



S2 = 1404 кв.м. – придомовая территория



Нач. отдела
Составил
Олудь
Лузачев

Схема земельного участка для размещения многоквартирного
жилого дома по ул. Кооперативная, 51

Отдел архитектуры
и градостроительства

Приложение
к постановлению Администрации
городского округа
от «15» 09 2014 № 1442

**Главное управление градостроительства и коммунального хозяйства
Администрации городского округа Похвистнево**

**ПРОЕКТ ПЛАНИРОВКИ ТЕРРИТОРИИ ЗЕМЕЛЬНОГО УЧАСТКА,
НА КОТОРОМ РАСПОЛОЖЕН МНОГОКВАРТИРНЫЙ ЖИЛОЙ ДОМ
ПО АДРЕСУ: САМАРСКАЯ ОБЛАСТЬ, Г.ПОХВИСТНЕВО,
УЛ. КУЙБЫШЕВА, 3**

г.Похвистнево 2014

1. Характеристика объекта градостроительной деятельности

1.1. Положение объекта градостроительной деятельности в системе города.

Размещаемый многоквартирный жилой дом планировочно входит в структуру г.о Похвистнево, массовая застройка которого осуществлялась в 50-60 годы, г.о. Похвистнево образован в 1947 году из рабочего поселка.

Город расположен на левом берегу реки Большой Кинель (приток реки Самары), в 159 километрах от областного центра города Самары, и в 5 километрах от границы с Оренбургской областью. Железнодорожная станция Похвистнево расположена на линии Самара — Уфа Куйбышевской железной дороги. Станция «Похвистнево» на карте Российской империи появилась 8 сентября 1888 года в связи с постройкой железной дороги «Самара-Уфа» и началом движения поездов по Самаро-Златоустовской железной дороге.

С началом освоения нефтяных месторождений на территории Похвистневского района рабочий посёлок Похвистнево был преобразован в 1947 году в город районного подчинения, а в 1963 году Похвистнево был отнесен к городам областного подчинения.

В соответствии с пунктом 2 статьи 6 Федерального закона РФ от 29 декабря 2004 года «О введении в действие Градостроительного Кодекса Российской Федерации» границы земельных участков, на которых располагаются многоквартирные жилые дома, устанавливаются посредством подготовки проектов планировки территорий. В данном проекте планировки определены границы земельного участка, под многоквартирным жилым домом № 3 по ул. Куйбышева, формируемого в целях налогообложения - по отмостке дома, а так же земельные участки, расположенные вокруг многоквартирного жилого дома, используемый для прохода, проезда и фактически являющийся местом общего пользования, который закрепляется за домом для оплаты услуг по уборке территории, определенный в соответствии с правилами благоустройства и не включается

в земельный участок, формируемый в целях налогообложения с учетом газонов.

При работе над проектом планировки использовались:

- топографическая основа, выполненная Московским аэрогеодезическим предприятием в 1998 году.

Проект планировки разработан в соответствии с законодательной, нормативной и правовой документацией в области градостроительства Российской Федерации.

1.2. Краткая характеристика природно-климатических и инженерно-геологических условий проектируемой территории

Климат характеризуется как резко-континентальный с быстрым переходом от морозной зимы к жаркому лету. Особенностью его является засушливость, высокая континентальность и большая изменчивость от года к году, особенно по количеству выпавших осадков. Среднегодовая температура воздуха +3,8 градуса по Цельсию, средняя месячная температура воздуха изменяется от +20,1 градуса по Цельсию в июле, до -13,9 градуса по Цельсию в январе.

1.3. Современное использование территории. Состояние застройки, уровень развития инженерной и транспортной инфраструктур

В настоящее время территория микрорайона застроена 2-х и 5-ти этажными жилыми домами. Земельный участок расположен в зоне Ж-3 (зона застройки жилыми домами средней этажности). Социальная инфраструктура достаточно развита, в районе жилого дома имеется полный спектр услуг местного значения: площадки для отдыха, детские площадки, магазины и т.д.

По территории микрорайона проходят магистральные сети водоснабжения, электричества, теплоснабжения и газопровода низкого давления.

2. Планировочная организация территории

Основной целью Проекта является определение границ многоквартирного жилого дома.

3. Техничко-экономические показатели проекта планировки

Техничко-экономические показатели:

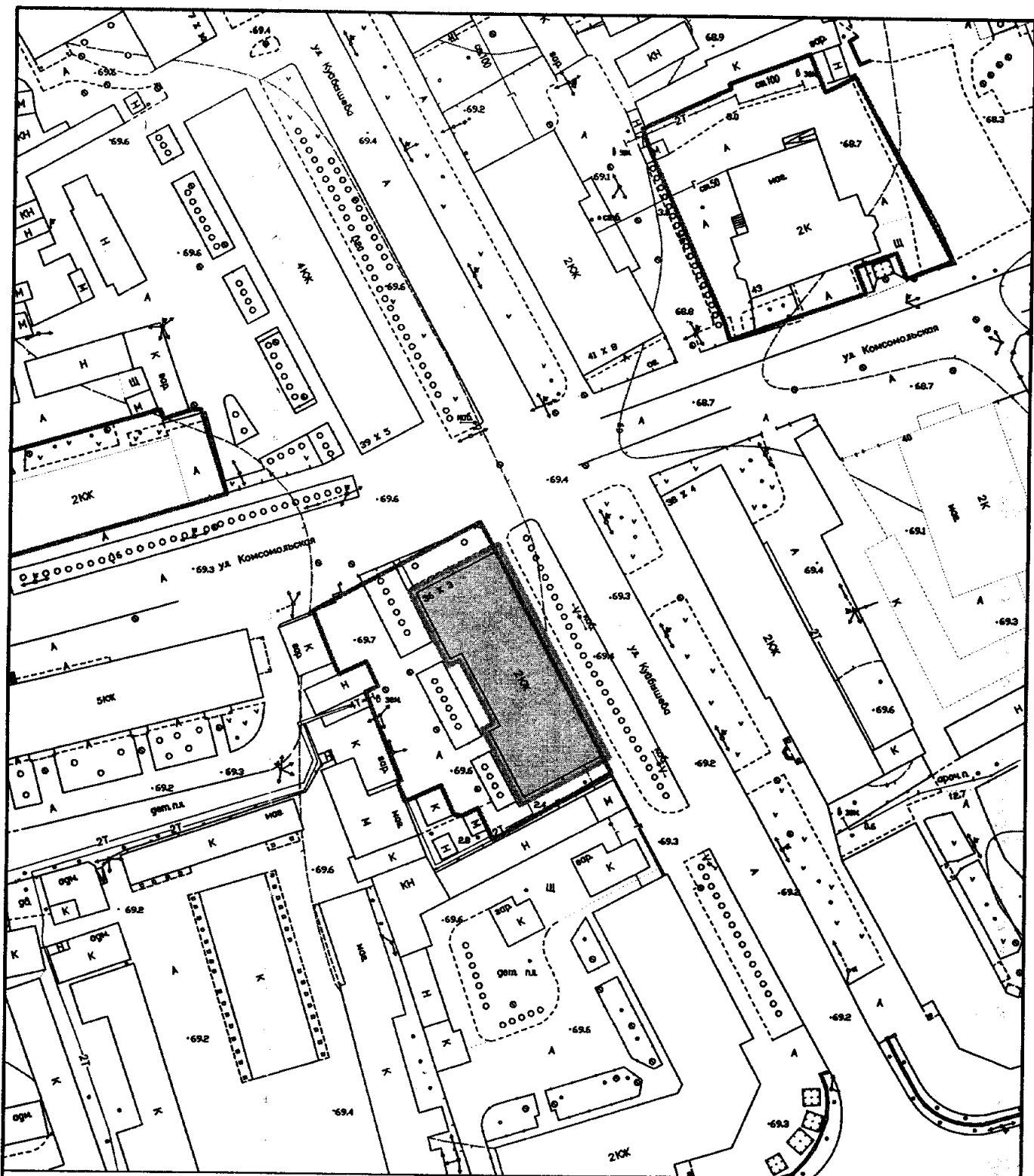
Общая площадь земельного участка, отнесенная к многоквартирному жилому дому, составляет 1678 квадратных метров, в том числе:

- площадь земельного участка под домом (с учетом отмостки) 767 кв.м.;
- площадь газонов 891 кв.м.;

СПИСОК ИСПОЛЬЗУЕМОЙ ЛИТЕРАТУРЫ.

1. СП 42.13330.2011 Градостроительство. Планировка и застройка городских и сельских поселений. Актуализированная редакция СНиП 2.07.01-89*.

2. СП 30-102-99. Планировка и застройка территорий малоэтажного жилищного строительства.



Масштаб 1:1000



S1 = 767 кв.м. - з/у под многоквартирным жилым домом с учетом отмостки



S2 = 891 кв.м. - придомовая территория

Нач. отдела
 Составил

Нач. отдела
Составил

олубь
Лузгачев

Схема земельного участка для размещения многоквартирного
 жилого дома по ул.Куйбышева, 3

Отдел архитектуры
и градостроительства

Приложение
к постановлению Администрации
городского округа
от «15» 09 2014 № 1442

**Главное управление градостроительства и коммунального хозяйства
Администрации городского округа Похвистнево**

**ПРОЕКТ ПЛАНИРОВКИ ТЕРРИТОРИИ ЗЕМЕЛЬНОГО УЧАСТКА,
НА КОТОРОМ РАСПОЛОЖЕН МНОГОКВАРТИРНЫЙ ЖИЛОЙ ДОМ
ПО АДРЕСУ: САМАРСКАЯ ОБЛАСТЬ, Г.ПОХВИСТНЕВО,
УЛ. КУЙБЫШЕВА, 5**

г.Похвистнево 2014

1. Характеристика объекта градостроительной деятельности

1.1. Положение объекта градостроительной деятельности в системе города.

Размещаемый многоквартирный жилой дом планировочно входит в структуру г.о Похвистнево, массовая застройка которого осуществлялась в 50-60 годы, г.о. Похвистнево образован в 1947 году из рабочего поселка.

Город расположен на левом берегу реки Большой Кинель (приток реки Самары), в 159 километрах от областного центра города Самары, и в 5 километрах от границы с Оренбургской областью. Железнодорожная станция Похвистнево расположена на линии Самара — Уфа Куйбышевской железной дороги. Станция «Похвистнево» на карте Российской империи появилась 8 сентября 1888 года в связи с постройкой железной дороги «Самара-Уфа» и началом движения поездов по Самаро-Златоустовской железной дороге.

С началом освоения нефтяных месторождений на территории Похвистневского района рабочий посёлок Похвистнево был преобразован в 1947 году в город районного подчинения, а в 1963 году Похвистнево был отнесен к городам областного подчинения.

В соответствии с пунктом 2 статьи 6 Федерального закона РФ от 29 декабря 2004 года «О введении в действие Градостроительного Кодекса Российской Федерации» границы земельных участков, на которых располагаются многоквартирные жилые дома, устанавливаются посредством подготовки проектов планировки территорий. В данном проекте планировки определены границы земельного участка, под многоквартирным жилым домом № 5 по ул. Куйбышева, формируемого в целях налогообложения - по отмостке дома, а так же земельные участки, расположенные вокруг многоквартирного жилого дома, используемый для прохода, проезда и фактически являющийся местом общего пользования, который закрепляется за домом для оплаты услуг по уборке территории, определенный в соответствии с правилами благоустройства и не включается

в земельный участок, формируемый в целях налогообложения с учетом газонов.

При работе над проектом планировки использовались:

- топографическая основа, выполненная Московским аэрогеодезическим предприятием в 1998 году.

Проект планировки разработан в соответствии с законодательной, нормативной и правовой документацией в области градостроительства Российской Федерации.

1.2. Краткая характеристика природно-климатических и инженерно-геологических условий проектируемой территории

Климат характеризуется как резко-континентальный с быстрым переходом от морозной зимы к жаркому лету. Особенностью его является засушливость, высокая континентальность и большая изменчивость от года к году, особенно по количеству выпавших осадков. Среднегодовая температура воздуха +3,8 градуса по Цельсию, средняя месячная температура воздуха изменяется от +20,1 градуса по Цельсию в июле, до -13,9 градуса по Цельсию в январе.

1.3. Современное использование территории. Состояние застройки, уровень развития инженерной и транспортной инфраструктур

В настоящее время территория микрорайона застроена 2-х и 5-ти этажными жилыми домами. Земельный участок расположен в зоне Ж-3 (зона застройки жилыми домами средней этажности). Социальная инфраструктура достаточно развита, в районе жилого дома имеется полный спектр услуг местного значения: площадки для отдыха, детские площадки, магазины и т.д.

По территории микрорайона проходят магистральные сети водоснабжения, электричества, теплоснабжения и газопровода низкого давления.

2. Планировочная организация территории

Основной целью Проекта является определение границ многоквартирного жилого дома.

3. Техничко-экономические показатели проекта планировки

Техничко-экономические показатели:

Общая площадь земельного участка, отнесенная к многоквартирному жилому дому, составляет 2436 квадратных метров, в том числе:

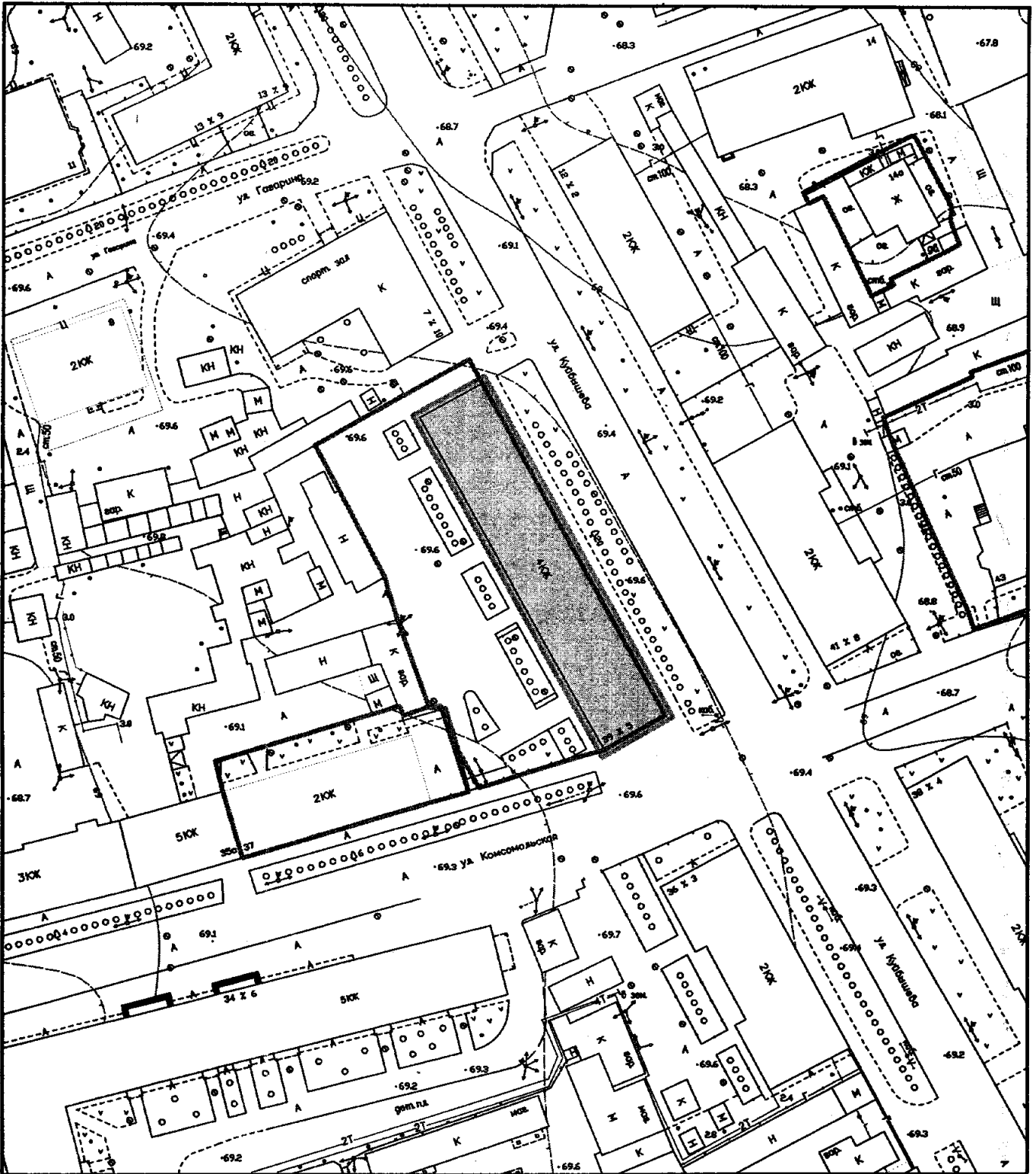
-площадь земельного участка под домом (с учетом отмостки) 1042 кв.м.;

-площадь газонов 1394 кв.м.;

СПИСОК ИСПОЛЬЗУЕМОЙ ЛИТЕРАТУРЫ.

1. СП 42.13330.2011 Градостроительство. Планировка и застройка городских и сельских поселений. Актуализированная редакция СНиП 2.07.01-89*.


2. СП 30-102-99. Планировка и застройка территорий малоэтажного жилищного строительства.



Масштаб 1:1000



S1 = 1042 кв.м. - з/у под многоквартирным жилым домом с учетом отстоянки



S2 = 1394 кв.м. - придомовая территория

Нач. отдела
Составил

олубь
Лукачев




Схема земельного участка для размещения многоквартирного
жилого дома по ул.Куйбышева, 5

Отдел архитектуры
и градостроительства

Приложение
к постановлению Администрации
городского округа
от «15» 09 2014 № 1442

**Главное управление градостроительства и коммунального хозяйства
Администрации городского округа Похвистнево**

**ПРОЕКТ ПЛАНИРОВКИ ТЕРРИТОРИИ ЗЕМЕЛЬНОГО УЧАСТКА,
НА КОТОРОМ РАСПОЛОЖЕН МНОГОКВАРТИРНЫЙ ЖИЛОЙ ДОМ
ПО АДРЕСУ: САМАРСКАЯ ОБЛАСТЬ, Г. ПОХВИСТНЕВО,
УЛ. ЛЕНИНГРАДСКАЯ, 5**

г.Похвистнево 2014

1. Характеристика объекта градостроительной деятельности

1.1. Положение объекта градостроительной деятельности в системе города.

Размещаемый многоквартирный жилой дом планировочно входит в структуру г.о. Похвистнево, массовая застройка которого осуществлялась в 50-60 годы, г.о. Похвистнево образован в 1947 году из рабочего поселка.

Город расположен на левом берегу реки Большой Кинель (приток реки Самары), в 159 километрах от областного центра города Самары, и в 5 километрах от границы с Оренбургской областью. Железнодорожная станция Похвистнево расположена на линии Самара — Уфа Куйбышевской железной дороги. Станция «Похвистнево» на карте Российской империи появилась 8 сентября 1888 года в связи с постройкой железной дороги «Самара-Уфа» и началом движения поездов по Самаро-Златоустовской железной дороге.

С началом освоения нефтяных месторождений на территории Похвистневского района рабочий посёлок Похвистнево был преобразован в 1947 году в город районного подчинения, а в 1963 году Похвистнево был отнесен к городам областного подчинения.

В соответствии с пунктом 2 статьи 6 Федерального закона РФ от 29 декабря 2004 года «О введении в действие Градостроительного Кодекса Российской Федерации» границы земельных участков, на которых располагаются многоквартирные жилые дома, устанавливаются посредством подготовки проектов планировки территорий. В данном проекте планировки определены границы земельного участка, под многоквартирным жилым домом № 5 по ул. Ленинградская, формируемого в целях налогообложения - по отмостке дома, а так же земельные участки, расположенные вокруг многоквартирного жилого дома, используемый для прохода, проезда и фактически являющийся местом общего пользования, который закрепляется за домом для оплаты услуг по уборке территории, определенный в соответствии с правилами благоустройства и не включается

в земельный участок, формируемый в целях налогообложения с учетом газонов.

При работе над проектом планировки использовались:

- топографическая основа, выполненная Московским аэрогеодезическим предприятием в 1998 году.

Проект планировки разработан в соответствии с законодательной, нормативной и правовой документацией в области градостроительства Российской Федерации.

1.2. Краткая характеристика природно-климатических и инженерно-геологических условий проектируемой территории

Климат характеризуется как резко-континентальный с быстрым переходом от морозной зимы к жаркому лету. Особенностью его является засушливость, высокая континентальность и большая изменчивость от года к году, особенно по количеству выпавших осадков. Среднегодовая температура воздуха +3,8 градуса по Цельсию, средняя месячная температура воздуха изменяется от +20,1 градуса по Цельсию в июле, до -13,9 градуса по Цельсию в январе.

1.3. Современное использование территории. Состояние застройки, уровень развития инженерной и транспортной инфраструктур

В настоящее время территория микрорайона застроена 2-х и 3-х этажными жилыми домами. Земельный участок расположен в зоне Ж-3 (зона застройки жилыми домами средней этажности). Социальная инфраструктура достаточно развита, в районе жилого дома имеется полный спектр услуг местного значения: площадки для отдыха, детские площадки, магазины и т.д.

По территории микрорайона проходят магистральные сети водоснабжения, электричества, теплоснабжения и газопровода низкого давления.

2. Планировочная организация территории

Основной целью Проекта является определение границ многоквартирного жилого дома.

3. Техничко-экономические показатели проекта планировки

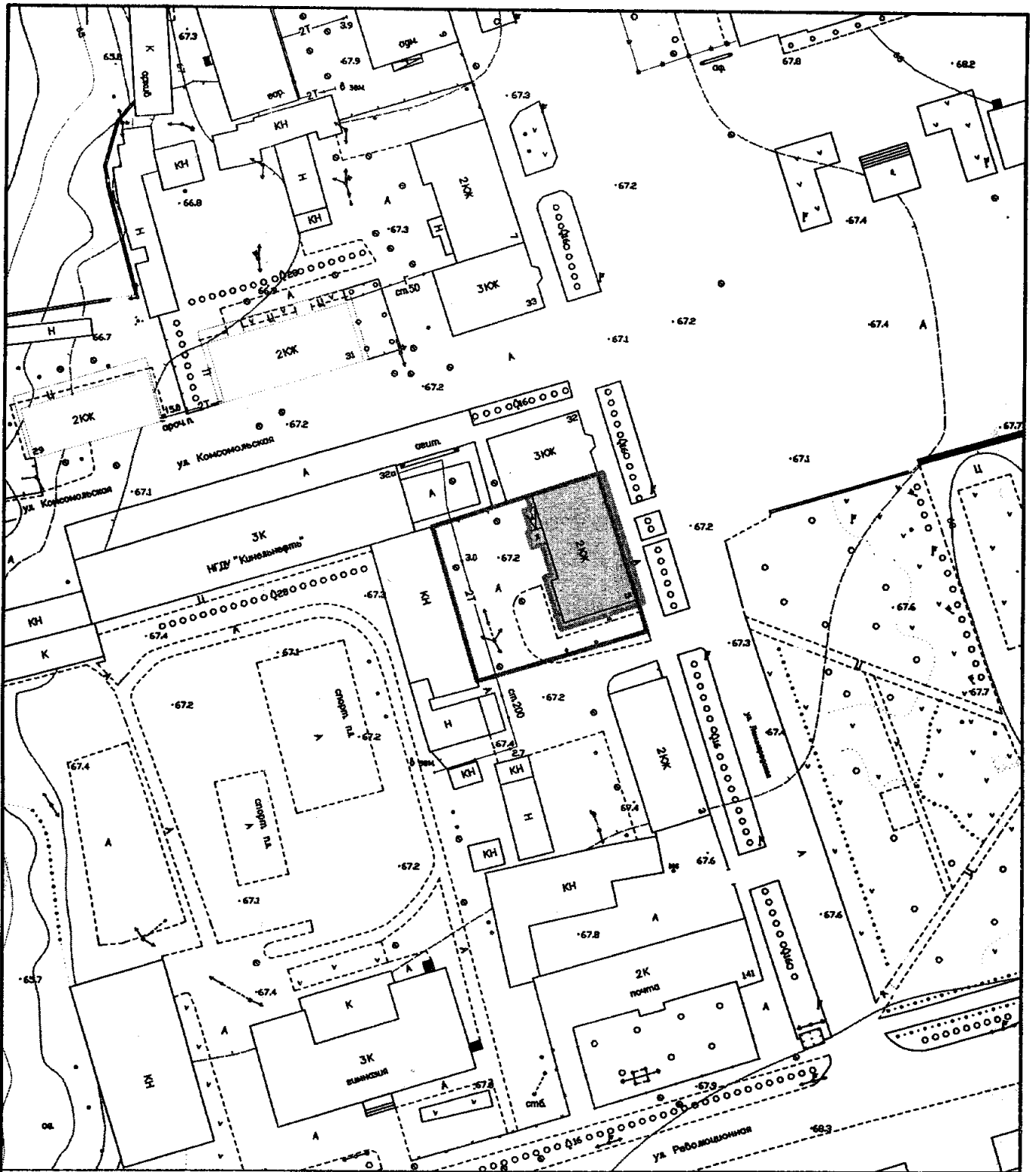
Техничко-экономические показатели:

Общая площадь земельного участка, отнесенная к многоквартирному жилому дому, составляет 937 квадратных метров, в том числе:

- площадь земельного участка под домом (с учетом отмостки) 386 кв.м.;
- площадь газонов 551 кв.м.;

СПИСОК ИСПОЛЬЗУЕМОЙ ЛИТЕРАТУРЫ.

1. СП 42.13330.2011 Градостроительство. Планировка и застройка городских и сельских поселений. Актуализированная редакция СНиП 2.07.01-89*.
2. СП 30-102-99. Планировка и застройка территорий малоэтажного жилищного строительства.



Масштаб 1:1000



S1 = 386 кв.м. - з/у под многоквартирным жилым домом с учетом отмостки



S2 = 551 кв.м. - придомовая территория

Нач. отдела
Составил

Голубь
Лукачев




Схема земельного участка для размещения многоквартирного
жилого дома по ул. Ленинградская, 5

Отдел архитектуры
и градостроительства

Приложение
к постановлению Администрации
городского округа
от «15» 09 2014 № 1442

**Главное управление градостроительства и коммунального хозяйства
Администрации городского округа Похвистнево**

**ПРОЕКТ ПЛАНИРОВКИ ТЕРРИТОРИИ ЗЕМЕЛЬНОГО УЧАСТКА,
НА КОТОРОМ РАСПОЛОЖЕН МНОГОКВАРТИРНЫЙ ЖИЛОЙ ДОМ
ПО АДРЕСУ: САМАРСКАЯ ОБЛАСТЬ, Г. ПОХВИСТНЕВО,
УЛ. ЛЕНИНГРАДСКАЯ, 7**

г.Похвистнево 2014

1. Характеристика объекта градостроительной деятельности

1.1. Положение объекта градостроительной деятельности в системе города.

Размещаемый многоквартирный жилой дом планировочно входит в структуру г.о. Похвистнево, массовая застройка которого осуществлялась в 50-60 годы, г.о. Похвистнево образован в 1947 году из рабочего поселка.

Город расположен на левом берегу реки Большой Кинель (приток реки Самары), в 159 километрах от областного центра города Самары, и в 5 километрах от границы с Оренбургской областью. Железнодорожная станция Похвистнево расположена на линии Самара — Уфа Куйбышевской железной дороги. Станция «Похвистнево» на карте Российской империи появилась 8 сентября 1888 года в связи с постройкой железной дороги «Самара-Уфа» и началом движения поездов по Самаро-Златоустовской железной дороге.

С началом освоения нефтяных месторождений на территории Похвистневского района рабочий посёлок Похвистнево был преобразован в 1947 году в город районного подчинения, а в 1963 году Похвистнево был отнесен к городам областного подчинения.

В соответствии с пунктом 2 статьи 6 Федерального закона РФ от 29 декабря 2004 года «О введении в действие Градостроительного Кодекса Российской Федерации» границы земельных участков, на которых располагаются многоквартирные жилые дома, устанавливаются посредством подготовки проектов планировки территорий. В данном проекте планировки определены границы земельного участка, под многоквартирным жилым домом № 7 по ул. Ленинградская, формируемого в целях налогообложения - по отмостке дома, а так же земельные участки, расположенные вокруг многоквартирного жилого дома, используемый для прохода, проезда и фактически являющийся местом общего пользования, который закрепляется за домом для оплаты услуг по уборке территории, определенный в соответствии с правилами благоустройства и не включается

в земельный участок , формируемый в целях налогообложения с учетом газонов .

При работе над проектом планировки использовались:

- топографическая основа, выполненная Московским аэрогеодезическим предприятием в 1998 году.

Проект планировки разработан в соответствии с законодательной, нормативной и правовой документацией в области градостроительства Российской Федерации.

1.2. Краткая характеристика природно-климатических и инженерно-геологических условий проектируемой территории

Климат характеризуется как резко-континентальный с быстрым переходом от морозной зимы к жаркому лету. Особенностью его является засушливость, высокая континентальность и большая изменчивость от года к году, особенно по количеству выпавших осадков. Среднегодовая температура воздуха +3,8 градуса по Цельсию, средняя месячная температура воздуха изменяется от +20,1 градуса по Цельсию в июле, до -13,9 градуса по Цельсию в январе.

1.3. Современное использование территории. Состояние застройки, уровень развития инженерной и транспортной инфраструктур

В настоящее время территория микрорайона застроена 2-х и 3-х этажными жилыми домами. Земельный участок расположен в зоне Ж-3 (зона застройки жилыми домами средней этажности). Социальная инфраструктура достаточно развита, в районе жилого дома имеется полный спектр услуг местного значения: площадки для отдыха, детские площадки, магазины и т.д.

По территории микрорайона проходят магистральные сети водоснабжения, электричества, теплоснабжения и газопровода низкого давления.

2. Планировочная организация территории

Основной целью Проекта является определение границ многоквартирного жилого дома.

3. Техничко-экономические показатели проекта планировки

Техничко-экономические показатели:

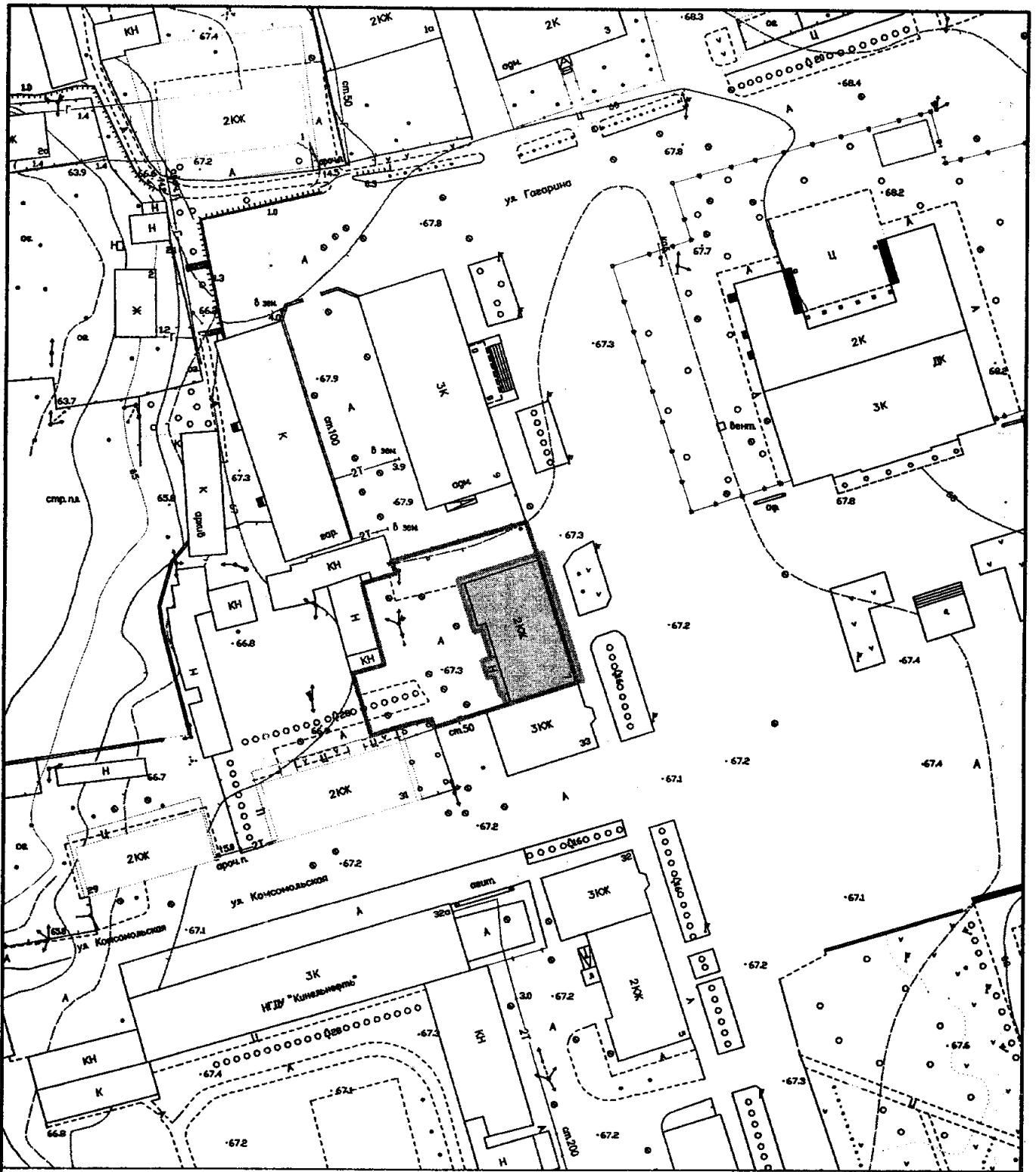
Общая площадь земельного участка, отнесенная к многоквартирному жилому дому, составляет 1043 квадратных метров, в том числе:

- площадь земельного участка под домом (с учетом отмостки) 380 кв.м.;
- площадь газонов 663кв.м.;

СПИСОК ИСПОЛЬЗУЕМОЙ ЛИТЕРАТУРЫ.

1. СП 42.13330.2011 Градостроительство. Планировка и застройка городских и сельских поселений. Актуализированная редакция СНиП 2.07.01-89*.

2. СП 30-102-99. Планировка и застройка территорий малоэтажного жилищного строительства.



Масштаб 1:1000



S1 = 380 кв.м. - з/у под многоквартирным жилым домом с учетом отмостки



S2 = 663 кв.м. - придомовая территория

Подпись: _____

Нач. отдела	Голубь		Схема земельного участка для размещения многоквартирного жилого дома по ул. Ленинградская, 7	Отдел архитектуры и градостроительства
Составил	Лузачев			

Приложение
к постановлению Администрации
городского округа
от «15» 09 2014 № 1442

**Главное управление градостроительства и коммунального хозяйства
Администрации городского округа Похвистнево**

**ПРОЕКТ ПЛАНИРОВКИ ТЕРРИТОРИИ ЗЕМЕЛЬНОГО УЧАСТКА,
НА КОТОРОМ РАСПОЛОЖЕН МНОГОКВАРТИРНЫЙ ЖИЛОЙ ДОМ
ПО АДРЕСУ: САМАРСКАЯ ОБЛАСТЬ, Г. ПОХВИСТНЕВО,
УЛ. ЛЕРМОНТОВА, 24**

г.Похвистнево 2014

1. Характеристика объекта градостроительной деятельности

1.1. Положение объекта градостроительной деятельности в системе города.

Размещаемый многоквартирный жилой дом планировочно входит в структуру г.о Похвистнево, массовая застройка которого осуществлялась в 50-60 годы, г.о. Похвистнево образован в 1947 году из рабочего поселка. Город расположен на левом берегу реки Большой Кинель (приток реки Самары), в 159 километрах от областного центра города Самары, и в 5 километрах от границы с Оренбургской областью. Железнодорожная станция Похвистнево расположена на линии Самара — Уфа Куйбышевской железной дороги. Станция «Похвистнево» на карте Российской империи появилась 8 сентября 1888 года в связи с постройкой железной дороги «Самара-Уфа» и началом движения поездов по Самаро-Златоустовской железной дороге.

С началом освоения нефтяных месторождений на территории Похвистневского района рабочий посёлок Похвистнево был преобразован в 1947 году в город районного подчинения, а в 1963 году Похвистнево был отнесен к городам областного подчинения.

В соответствии с пунктом 2 статьи 6 Федерального закона РФ от 29 декабря 2004 года «О введении в действие Градостроительного Кодекса Российской Федерации» границы земельных участков, на которых располагаются многоквартирные жилые дома, устанавливаются посредством подготовки проектов планировки территорий. В данном проекте планировки определены границы земельного участка, под многоквартирным жилым домом № 24 по ул. Лермонтова, формируемого в целях налогообложения - по отмостке дома, а так же земельные участки, расположенные вокруг многоквартирного жилого дома, используемый для прохода, проезда и фактически являющийся местом общего пользования, который закрепляется за домом для оплаты услуг по уборке территории, определенный в соответствии с правилами благоустройства и не включается

в земельный участок, формируемый в целях налогообложения с учетом газонов.

При работе над проектом планировки использовались:

- топографическая основа, выполненная Московским аэрогеодезическим предприятием в 1998 году.

Проект планировки разработан в соответствии с законодательной, нормативной и правовой документацией в области градостроительства Российской Федерации.

1.2. Краткая характеристика природно-климатических и инженерно-геологических условий проектируемой территории

Климат характеризуется как резко-континентальный с быстрым переходом от морозной зимы к жаркому лету. Особенностью его является засушливость, высокая континентальность и большая изменчивость от года к году, особенно по количеству выпавших осадков. Среднегодовая температура воздуха +3,8 градуса по Цельсию, средняя месячная температура воздуха изменяется от +20,1 градуса по Цельсию в июле, до -13,9 градуса по Цельсию в январе.

1.3. Современное использование территории. Состояние застройки, уровень развития инженерной и транспортной инфраструктур

В настоящее время территория микрорайона застроена 5-ти этажными жилыми домами. Земельный участок расположен в зоне Ж-3 (зона застройки жилыми домами средней этажности (4-5 этажей)). Социальная инфраструктура достаточно развита, в районе жилого дома имеется полный спектр услуг местного значения: площадки для отдыха, детские площадки, магазины и т.д.

По территории микрорайона проходят магистральные сети водоснабжения, электричества, теплоснабжения и газопровода низкого давления.

2. Планировочная организация территории

Основной целью Проекта является определение границ многоквартирного жилого дома.

3. Техничко-экономические показатели проекта планировки

Техничко-экономические показатели:

Общая площадь земельного участка, отнесенная к многоквартирному жилому дому, составляет 3660 квадратных метров, в том числе:

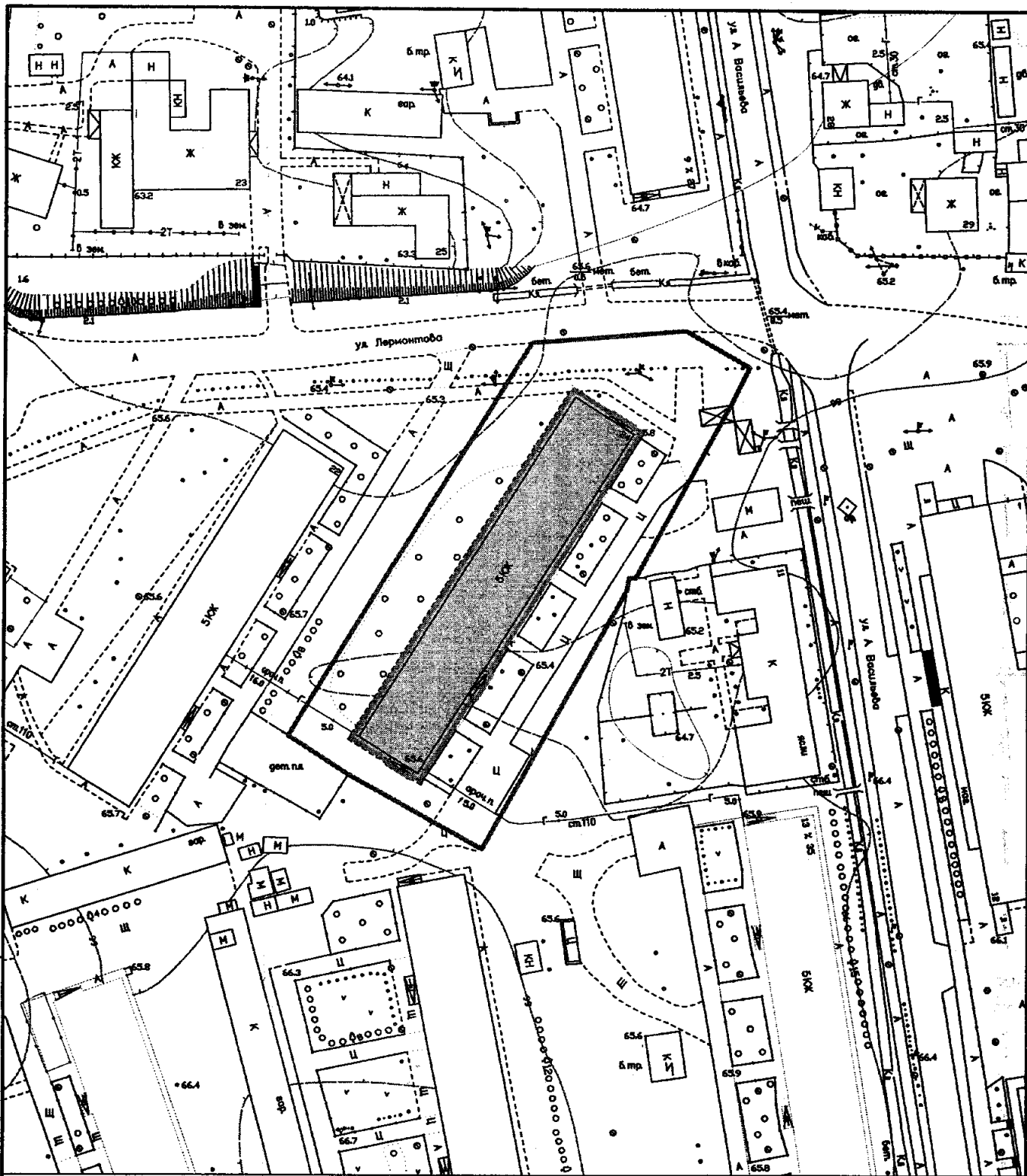
-площадь земельного участка под домом (с учетом отмостки) 1093 кв.м.;

-площадь газонов 2567 кв.м.;

СПИСОК ИСПОЛЬЗУЕМОЙ ЛИТЕРАТУРЫ.

1. СП 42.13330.2011 Градостроительство. Планировка и застройка городских и сельских поселений. Актуализированная редакция СНиП 2.07.01-89*.

2. СП 30-102-99. Планировка и застройка территорий малоэтажного жилищного строительства.



Масштаб 1:1000



S1 = 1093 кв.м. – з/у под многоквартирным жилым домом с учетом отмостки



S2 = 2567 кв.м. – придомовая территория

Нач. отдела
Составил

Голубь
Пугачев




Схема земельного участка для размещения многоквартирного
жилого дома по ул. Лермонтова, 24

Отдел архитектуры
и градостроительства

Приложение
к постановлению Администрации
городского округа
от «15» 09 2014 № 1442

**Главное управление градостроительства и коммунального хозяйства
Администрации городского округа Похвистнево**

**ПРОЕКТ ПЛАНИРОВКИ ТЕРРИТОРИИ ЗЕМЕЛЬНОГО УЧАСТКА,
НА КОТОРОМ РАСПОЛОЖЕН МНОГОКВАРТИРНЫЙ ЖИЛОЙ ДОМ
ПО АДРЕСУ: САМАРСКАЯ ОБЛАСТЬ, Г. ПОХВИСТНЕВО,
УЛ. ЛЕРМОНТОВА, 26**

г.Похвистнево 2014

1. Характеристика объекта градостроительной деятельности

1.1. Положение объекта градостроительной деятельности в системе города.

Размещаемый многоквартирный жилой дом планировочно входит в структуру г.о. Похвистнево, массовая застройка которого осуществлялась в 50-60 годы, г.о. Похвистнево образован в 1947 году из рабочего поселка. Город расположен на левом берегу реки Большой Кинель (приток реки Самары), в 159 километрах от областного центра города Самары, и в 5 километрах от границы с Оренбургской областью. Железнодорожная станция Похвистнево расположена на линии Самара — Уфа Куйбышевской железной дороги. Станция «Похвистнево» на карте Российской империи появилась 8 сентября 1888 года в связи с постройкой железной дороги «Самара-Уфа» и началом движения поездов по Самаро-Златоустовской железной дороге.

С началом освоения нефтяных месторождений на территории Похвистневского района рабочий посёлок Похвистнево был преобразован в 1947 году в город районного подчинения, а в 1963 году Похвистнево был отнесен к городам областного подчинения.

В соответствии с пунктом 2 статьи 6 Федерального закона РФ от 29 декабря 2004 года «О введении в действие Градостроительного Кодекса Российской Федерации» границы земельных участков, на которых располагаются многоквартирные жилые дома, устанавливаются посредством подготовки проектов планировки территорий. В данном проекте планировки определены границы земельного участка, под многоквартирным жилым домом № 26 по ул. Лермонтова, формируемого в целях налогообложения - по отмостке дома, а так же земельные участки, расположенные вокруг многоквартирного жилого дома, используемый для прохода, проезда и фактически являющийся местом общего пользования, который закрепляется за домом для оплаты услуг по уборке территории, определенный в соответствии с правилами благоустройства и не включается

в земельный участок, формируемый в целях налогообложения с учетом газонов.

При работе над проектом планировки использовались:

- топографическая основа, выполненная Московским аэрогеодезическим предприятием в 1998 году.

Проект планировки разработан в соответствии с законодательной, нормативной и правовой документацией в области градостроительства Российской Федерации.

1.2. Краткая характеристика природно-климатических и инженерно-геологических условий проектируемой территории

Климат характеризуется как резко-континентальный с быстрым переходом от морозной зимы к жаркому лету. Особенностью его является засушливость, высокая континентальность и большая изменчивость от года к году, особенно по количеству выпавших осадков. Среднегодовая температура воздуха +3,8 градуса по Цельсию, средняя месячная температура воздуха изменяется от +20,1 градуса по Цельсию в июле, до -13,9 градуса по Цельсию в январе.

1.3. Современное использование территории. Состояние застройки, уровень развития инженерной и транспортной инфраструктур

В настоящее время территория микрорайона застроена 5-ти этажными жилыми домами. Земельный участок расположен в зоне Ж-3 (зона застройки жилыми домами средней этажности (4-5 этажей)). Социальная инфраструктура достаточно развита, в районе жилого дома имеется полный спектр услуг местного значения: площадки для отдыха, детские площадки, магазины и т.д.

По территории микрорайона проходят магистральные сети водоснабжения, электричества, теплоснабжения и газопровода низкого давления.

2. Планировочная организация территории

Основной целью Проекта является определение границ многоквартирного жилого дома.

3. Техничко-экономические показатели проекта планировки

Техничко-экономические показатели:

Общая площадь земельного участка, отнесенная к многоквартирному жилому дому, составляет 7344 квадратных метров, в том числе:

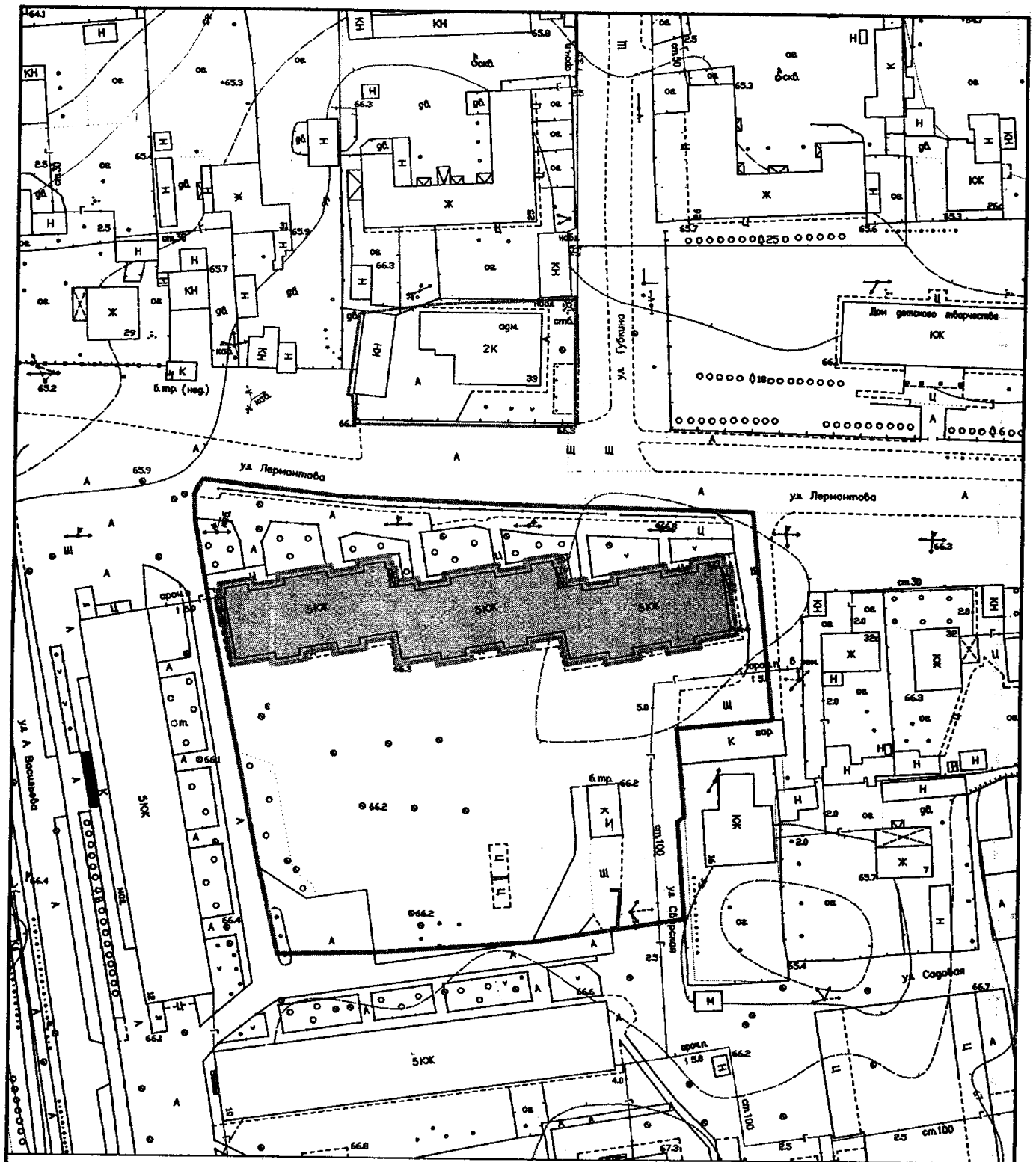
-площадь земельного участка под домом (с учетом отмостки) 1461 кв.м.;

-площадь газонов 5883 кв.м.;

СПИСОК ИСПОЛЬЗУЕМОЙ ЛИТЕРАТУРЫ.

1. СП 42.13330.2011 Градостроительство. Планировка и застройка городских и сельских поселений. Актуализированная редакция СНиП 2.07.01-89*.

2. СП 30-102-99. Планировка и застройка территорий малоэтажного жилищного строительства.



Масштаб 1:1000



S1 = 1461 кв.м. – з/у под многоквартирным жилым домом с учетом отмостки



S2 = 5883 кв.м. – придомовая территория

Генеральный директор
 ООО «ИПЭПРОМ»
 [Signature]
 [Stamp]

Нач. отдела: Голубь
 Составил: Лузачев

Схема земельного участка для размещения многоквартирного
 жилого дома по ул. Лермонтова, 26

Отдел архитектуры
 и градостроительства

Приложение
к постановлению Администрации
городского округа
от «15» 09 2014 № 1442

**Главное управление градостроительства и коммунального хозяйства
Администрации городского округа Похвистнево**

**ПРОЕКТ ПЛАНИРОВКИ ТЕРРИТОРИИ ЗЕМЕЛЬНОГО УЧАСТКА,
НА КОТОРОМ РАСПОЛОЖЕН МНОГОКВАРТИРНЫЙ ЖИЛОЙ ДОМ
ПО АДРЕСУ: САМАРСКАЯ ОБЛАСТЬ, Г.ПОХВИСТНЕВО,
УЛ. МИРА, 39**

г.Похвистнево 2014

1. Характеристика объекта градостроительной деятельности

1.1. Положение объекта градостроительной деятельности в системе города.

Размещаемый многоквартирный жилой дом планировочно входит в структуру г.о. Похвистнево, массовая застройка которого осуществлялась в 50-60 годы, г.о. Похвистнево образован в 1947 году из рабочего поселка. Город расположен на левом берегу реки Большой Кинель (приток реки Самары), в 159 километрах от областного центра города Самары, и в 5 километрах от границы с Оренбургской областью. Железнодорожная станция Похвистнево расположена на линии Самара — Уфа Куйбышевской железной дороги. Станция «Похвистнево» на карте Российской империи появилась 8 сентября 1888 года в связи с постройкой железной дороги «Самара-Уфа» и началом движения поездов по Самаро-Златоустовской железной дороге.

С началом освоения нефтяных месторождений на территории Похвистневского района рабочий посёлок Похвистнево был преобразован в 1947 году в город районного подчинения, а в 1963 году Похвистнево был отнесен к городам областного подчинения.

В соответствии с пунктом 2 статьи 6 Федерального закона РФ от 29 декабря 2004 года «О введении в действие Градостроительного Кодекса Российской Федерации» границы земельных участков, на которых располагаются многоквартирные жилые дома, устанавливаются посредством подготовки проектов планировки территорий. В данном проекте планировки определены границы земельного участка, под многоквартирным жилым домом № 39 по ул. Мира, формируемого в целях налогообложения - по отмостке дома, а так же земельные участки, расположенные вокруг многоквартирного жилого дома, используемый для прохода, проезда и фактически являющийся местом общего пользования, который закрепляется за домом для оплаты услуг по уборке территории, определенный в соответствии с правилами благоустройства и не включается в земельный участок, формируемый в целях налогообложения с учетом газонов.

При работе над проектом планировки использовались:

- топографическая основа, выполненная Московским аэрогеодезическим предприятием в 1998 году.

Проект планировки разработан в соответствии с законодательной, нормативной и правовой документацией в области градостроительства Российской Федерации.

1.2. Краткая характеристика природно-климатических и инженерно-геологических условий проектируемой территории

Климат характеризуется как резко-континентальный с быстрым переходом от морозной зимы к жаркому лету. Особенностью его является засушливость, высокая континентальность и большая изменчивость от года к году, особенно по количеству выпавших осадков. Среднегодовая температура воздуха +3,8 градуса по Цельсию, средняя месячная температура воздуха изменяется от +20,1 градуса по Цельсию в июле, до -13,9 градуса по Цельсию в январе.

1.3. Современное использование территории. Состояние застройки, уровень развития инженерной и транспортной инфраструктур

В настоящее время территория микрорайона застроена 5-ти этажными жилыми домами. Земельный участок расположен в зоне Ж-3 (зона застройки жилыми домами средней этажности (4-5 этажей)). Социальная инфраструктура достаточно развита, в районе жилого дома имеется полный спектр услуг местного значения: площадки для отдыха, детские площадки, магазины и т.д.

По территории микрорайона проходят магистральные сети водоснабжения, электричества, теплоснабжения и газопровода низкого давления.

2. Планировочная организация территории

Основной целью Проекта является определение границ многоквартирного жилого дома.

3. Техничко-экономические показатели проекта планировки

Техничко-экономические показатели:

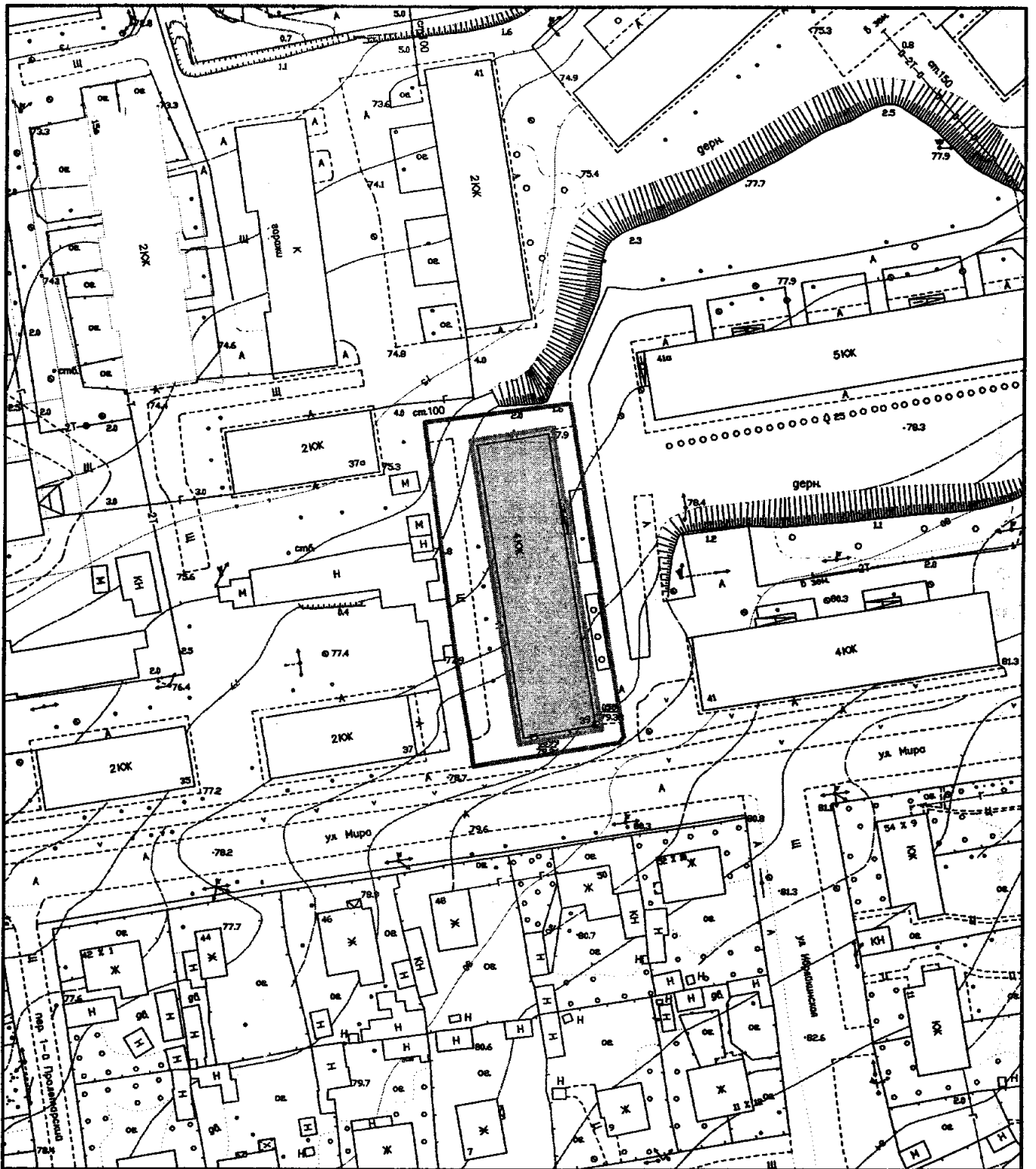
Общая площадь земельного участка, отнесенная к многоквартирному жилому дому, составляет 1710 квадратных метров, в том числе:

- площадь земельного участка под домом (с учетом отмостки) 845 кв.м.;
- площадь газонов 865 кв.м.;

СПИСОК ИСПОЛЬЗУЕМОЙ ЛИТЕРАТУРЫ.

1. СП 42.13330.2011 Градостроительство. Планировка и застройка городских и сельских поселений. Актуализированная редакция СНиП 2.07.01-89*.

2. СП 30-102-99. Планировка и застройка территорий малоэтажного жилищного строительства.



Масштаб 1:1000



S1 = 845 кв.м. - з/у под многоквартирным жилым домом с учетом отмостки



S2 = 865 кв.м. - придомовая территория

Нач.отдела Составил	олубь Лузачев	Схема земельного участка для размещения многоквартирного жилого дома по ул.Мира, 39	Отдел архитектуры и градостроительства
------------------------	------------------	--	---

Приложение
к постановлению Администрации
городского округа
от «15» 09 2014 № 1442

**Главное управление градостроительства и коммунального хозяйства
Администрации городского округа Похвистнево**

**ПРОЕКТ ПЛАНИРОВКИ ТЕРРИТОРИИ ЗЕМЕЛЬНОГО УЧАСТКА,
НА КОТОРОМ РАСПОЛОЖЕН МНОГОКВАРТИРНЫЙ ЖИЛОЙ ДОМ
ПО АДРЕСУ: САМАРСКАЯ ОБЛАСТЬ, Г. ПОХВИСТНЕВО,
УЛ. МИРА, 43**

г.Похвистнево 2014

1. Характеристика объекта градостроительной деятельности

1.1. Положение объекта градостроительной деятельности в системе города.

Размещаемый многоквартирный жилой дом планировочно входит в структуру г.о Похвистнево, массовая застройка которого осуществлялась в 50-60 годы, г.о. Похвистнево образован в 1947 году из рабочего поселка. Город расположен на левом берегу реки Большой Кинель (приток реки Самары), в 159 километрах от областного центра города Самары, и в 5 километрах от границы с Оренбургской областью. Железнодорожная станция Похвистнево расположена на линии Самара — Уфа Куйбышевской железной дороги. Станция «Похвистнево» на карте Российской империи появилась 8 сентября 1888 года в связи с постройкой железной дороги «Самара-Уфа» и началом движения поездов по Самаро-Златоустовской железной дороге.

С началом освоения нефтяных месторождений на территории Похвистневского района рабочий посёлок Похвистнево был преобразован в 1947 году в город районного подчинения, а в 1963 году Похвистнево был отнесен к городам областного подчинения.

В соответствии с пунктом 2 статьи 6 Федерального закона РФ от 29 декабря 2004 года «О введении в действие Градостроительного Кодекса Российской Федерации» границы земельных участков, на которых располагаются многоквартирные жилые дома, устанавливаются посредством подготовки проектов планировки территорий. В данном проекте планировки определены границы земельного участка, под многоквартирным жилым домом № 43 по ул. Мира, формируемого в целях налогообложения - по отмостке дома, а так же земельные участки, расположенные вокруг многоквартирного жилого дома, используемый для прохода, проезда и фактически являющийся местом общего пользования, который закрепляется за домом для оплаты услуг по уборке территории, определенный в соответствии с правилами благоустройства и не включается в земельный участок, формируемый в целях налогообложения с учетом газонов.

При работе над проектом планировки использовались:

- топографическая основа, выполненная Московским аэрогеодезическим предприятием в 1998 году.

Проект планировки разработан в соответствии с законодательной, нормативной и правовой документацией в области градостроительства Российской Федерации.

1.2. Краткая характеристика природно-климатических и инженерно-геологических условий проектируемой территории

Климат характеризуется как резко-континентальный с быстрым переходом от морозной зимы к жаркому лету. Особенностью его является засушливость, высокая континентальность и большая изменчивость от года к году, особенно по количеству выпавших осадков. Среднегодовая температура воздуха +3,8 градуса по Цельсию, средняя месячная температура воздуха изменяется от +20,1 градуса по Цельсию в июле, до -13,9 градуса по Цельсию в январе.

1.3. Современное использование территории. Состояние застройки, уровень развития инженерной и транспортной инфраструктур

В настоящее время территория микрорайона застроена 5-ти этажными жилыми домами. Земельный участок расположен в зоне Ж-3 (зона застройки жилыми домами средней этажности (4-5 этажей). Социальная инфраструктура достаточно развита, в районе жилого дома имеется полный спектр услуг местного значения: площадки для отдыха, детские площадки, магазины и т.д.

По территории микрорайона проходят магистральные сети водоснабжения, электричества, теплоснабжения и газопровода низкого давления.

2. Планировочная организация территории

Основной целью Проекта является определение границ многоквартирного жилого дома.

3. Техничко-экономические показатели проекта планировки

Техничко-экономические показатели:

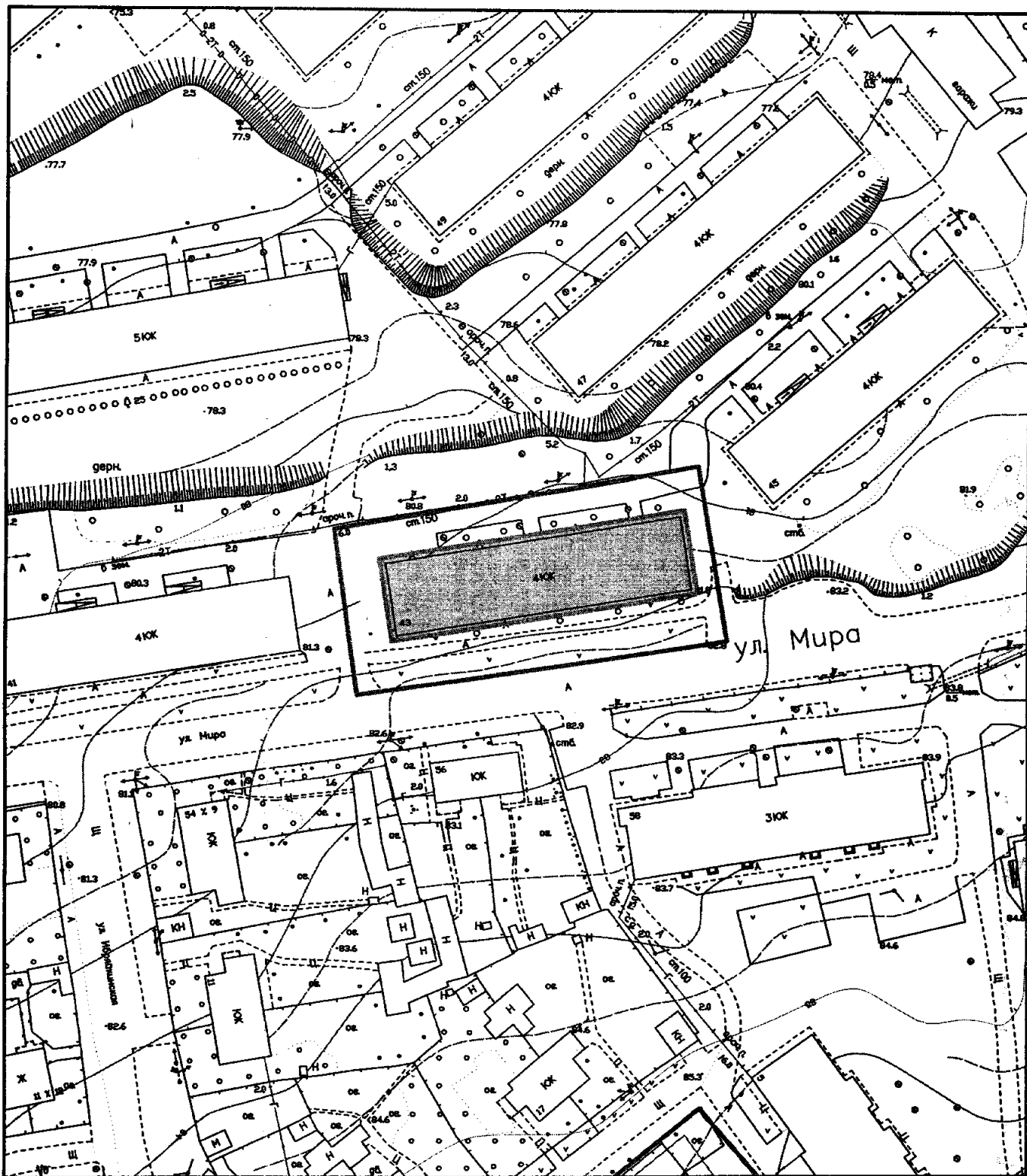
Общая площадь земельного участка, отнесенная к многоквартирному жилому дому, составляет 2096 квадратных метров, в том числе:

- площадь земельного участка под домом (с учетом отмостки) 843 кв.м.;
- площадь газонов 1253 кв.м.;

СПИСОК ИСПОЛЬЗУЕМОЙ ЛИТЕРАТУРЫ.

1. СП 42.13330.2011 Градостроительство. Планировка и застройка городских и сельских поселений. Актуализированная редакция СНиП 2.07.01-89*.


2. СП 30-102-99. Планировка и застройка территорий малоэтажного жилищного строительства.



Масштаб 1:1000



S1 = 843 кв.м. – з/у под многоквартирным жилым домом с учетом отмостки



S2 = 1253 кв.м. – придомовая территория

Нач. отдела	Голубь		Схема земельного участка для размещения многоквартирного жилого дома по ул. Мира, 43	Отдел архитектуры и градостроительства
Составил	Пугачев			

Приложение
к постановлению Администрации
городского округа
от «15» 09 2014 № 1442

**Главное управление градостроительства и коммунального хозяйства
Администрации городского округа Похвистнево**

**ПРОЕКТ ПЛАНИРОВКИ ТЕРРИТОРИИ ЗЕМЕЛЬНОГО УЧАСТКА,
НА КОТОРОМ РАСПОЛОЖЕН МНОГОКВАРТИРНЫЙ ЖИЛОЙ ДОМ
ПО АДРЕСУ: САМАРСКАЯ ОБЛАСТЬ, Г.ПОХВИСТНЕВО,
УЛ. МИРА, 4Б**

г.Похвистнево 2014

1. Характеристика объекта градостроительной деятельности

1.1. Положение объекта градостроительной деятельности в системе города.

Размещаемый многоквартирный жилой дом планировочно входит в структуру г.о Похвистнево, массовая застройка которого осуществлялась в 50-60 годы, г.о. Похвистнево образован в 1947 году из рабочего поселка.

Город расположен на левом берегу реки Большой Кинель (приток реки Самары), в 159 километрах от областного центра города Самары, и в 5 километрах от границы с Оренбургской областью. Железнодорожная станция Похвистнево расположена на линии Самара — Уфа Куйбышевской железной дороги. Станция «Похвистнево» на карте Российской империи появилась 8 сентября 1888 года в связи с постройкой железной дороги «Самара-Уфа» и началом движения поездов по Самаро-Златоустовской железной дороге.

С началом освоения нефтяных месторождений на территории Похвистневского района рабочий посёлок Похвистнево был преобразован в 1947 году в город районного подчинения, а в 1963 году Похвистнево был отнесен к городам областного подчинения.

В соответствии с пунктом 2 статьи 6 Федерального закона РФ от 29 декабря 2004 года «О введении в действие Градостроительного Кодекса Российской Федерации» границы земельных участков, на которых располагаются многоквартирные жилые дома, устанавливаются посредством подготовки проектов планировки территорий. В данном проекте планировки определены границы земельного участка, под многоквартирным жилым домом № 4Б по ул. Мира, формируемого в целях налогообложения - по отмостке дома, а так же земельные участки, расположенные вокруг многоквартирного жилого дома, используемый для прохода, проезда и фактически являющийся местом общего пользования, который закрепляется за домом для оплаты услуг по уборке территории, определенный в соответствии с правилами благоустройства и не включается в земельный участок, формируемый в целях налогообложения с учетом газонов.

При работе над проектом планировки использовались:

- топографическая основа, выполненная Московским аэрогеодезическим предприятием в 1998 году.

Проект планировки разработан в соответствии с законодательной, нормативной и правовой документацией в области градостроительства Российской Федерации.

1.2. Краткая характеристика природно-климатических и инженерно-геологических условий проектируемой территории

Климат характеризуется как резко-континентальный с быстрым переходом от морозной зимы к жаркому лету. Особенностью его является засушливость, высокая континентальность и большая изменчивость от года к году, особенно по количеству выпавших осадков. Среднегодовая температура воздуха +3,8 градуса по Цельсию, средняя месячная температура воздуха изменяется от +20,1 градуса по Цельсию в июле, до -13,9 градуса по Цельсию в январе.

1.3. Современное использование территории. Состояние застройки, уровень развития инженерной и транспортной инфраструктур

В настоящее время территория микрорайона застроена 4-х этажными жилыми домами. Земельный участок расположен в зоне Ж-3 (зона застройки жилыми домами средней этажности (4-5 этажей). Социальная инфраструктура достаточно развита, в районе жилого дома имеется полный спектр услуг местного значения: площадки для отдыха, детские площадки, магазины и т.д.

По территории микрорайона проходят магистральные сети водоснабжения, электричества, теплоснабжения и газопровода низкого давления.

2. Планировочная организация территории

Основной целью Проекта является определение границ многоквартирного жилого дома.

3. Техничко-экономические показатели проекта планировки

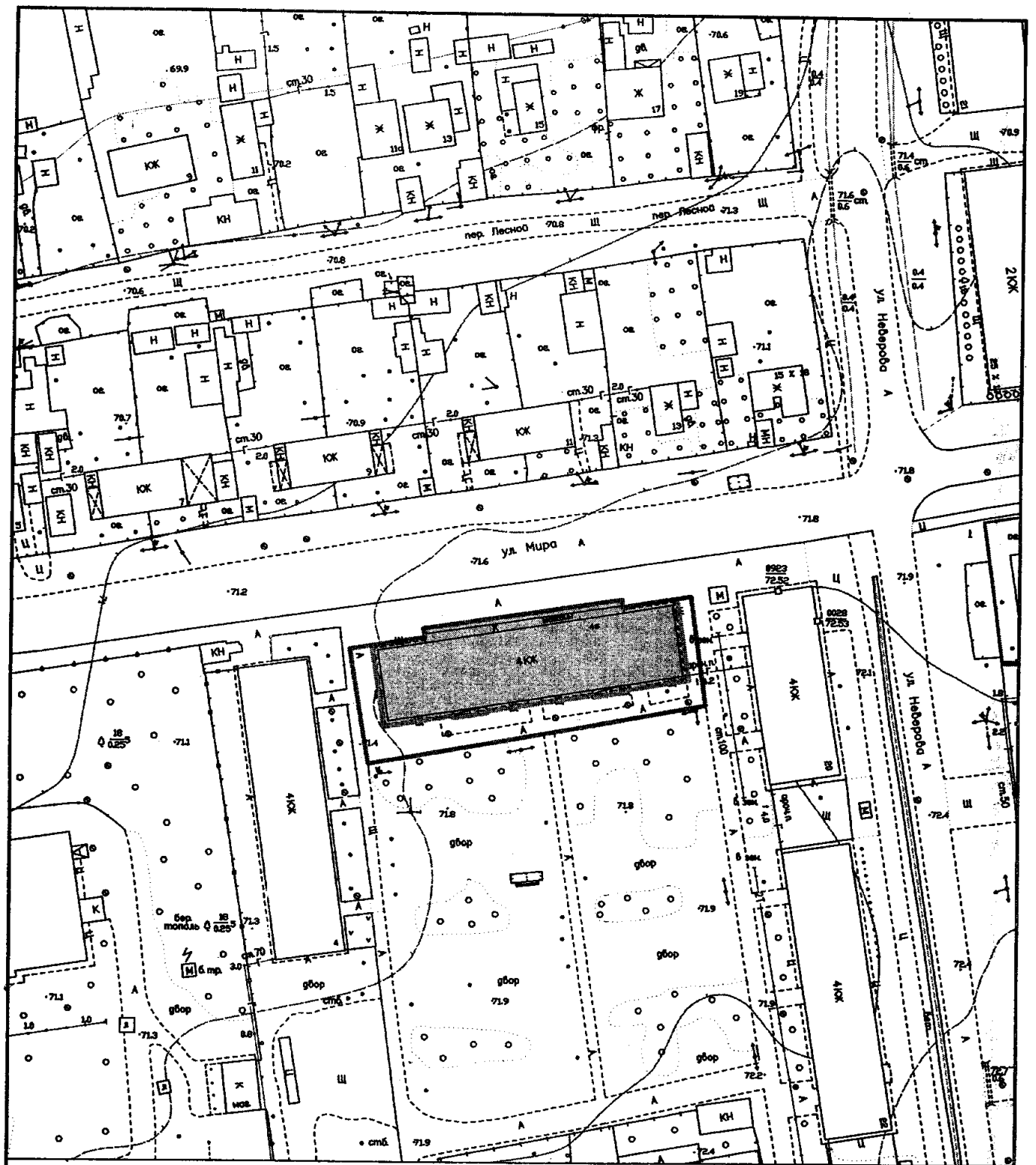
Техничко-экономические показатели:

Общая площадь земельного участка, отнесенная к многоквартирному жилому дому, составляет 1362 квадратных метров, в том числе:

- площадь земельного участка под домом (с учетом отмостки) 910 кв.м.;
- площадь газонов 452 кв.м.;

СПИСОК ИСПОЛЬЗУЕМОЙ ЛИТЕРАТУРЫ.


1. СП 42.13330.2011 Градостроительство. Планировка и застройка городских и сельских поселений. Актуализированная редакция СНиП 2.07.01-89*.
2. СП 30-102-99. Планировка и застройка территорий малоэтажного жилищного строительства.



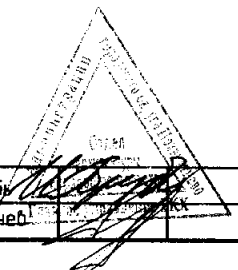
Масштаб 1:1000



S1 = 910 кв.м. – з/у под многоквартирным жилым домом с учетом отмостки



S2 = 452 кв.м. – придомовая территория



Нач. отдела
Составил

о.л.уб.
Лукачев

Схема земельного участка для размещения многоквартирного
жилого дома по ул. Мира, 4Б

Отдел архитектуры
и градостроительства

Приложение
к постановлению Администрации
городского округа
от «15» 09 2014 № 1442

**Главное управление градостроительства и коммунального хозяйства
Администрации городского округа Похвистнево**

**ПРОЕКТ ПЛАНИРОВКИ ТЕРРИТОРИИ ЗЕМЕЛЬНОГО УЧАСТКА,
НА КОТОРОМ РАСПОЛОЖЕН МНОГОКВАРТИРНЫЙ ЖИЛОЙ ДОМ
ПО АДРЕСУ: САМАРСКАЯ ОБЛАСТЬ, Г.ПОХВИСТНЕВО,
УЛ. НЕВЕРОВА, 20**

г.Похвистнево 2014

1. Характеристика объекта градостроительной деятельности

1.1. Положение объекта градостроительной деятельности в системе города.

Размещаемый многоквартирный жилой дом планировочно входит в структуру г.о Похвистнево, массовая застройка которого осуществлялась в 50-60 годы, г.о. Похвистнево образован в 1947 году из рабочего поселка. Город расположен на левом берегу реки Большой Кинель (приток реки Самары), в 159 километрах от областного центра города Самары, и в 5 километрах от границы с Оренбургской областью. Железнодорожная станция Похвистнево расположена на линии Самара — Уфа Куйбышевской железной дороги. Станция «Похвистнево» на карте Российской империи появилась 8 сентября 1888 года в связи с постройкой железной дороги «Самара-Уфа» и началом движения поездов по Самаро-Златоустовской железной дороге.

С началом освоения нефтяных месторождений на территории Похвистневского района рабочий посёлок Похвистнево был преобразован в 1947 году в город районного подчинения, а в 1963 году Похвистнево был отнесен к городам областного подчинения.

В соответствии с пунктом 2 статьи 6 Федерального закона РФ от 29 декабря 2004 года «О введении в действие Градостроительного Кодекса Российской Федерации» границы земельных участков, на которых располагаются многоквартирные жилые дома, устанавливаются посредством подготовки проектов планировки территорий. В данном проекте планировки определены границы земельного участка, под многоквартирным жилым домом № 20 по ул. Неверова, формируемого в целях налогообложения - по отмостке дома, а так же земельные участки, расположенные вокруг многоквартирного жилого дома, используемый для прохода, проезда и фактически являющийся местом общего пользования, который закрепляется за домом для оплаты услуг по уборке территории, определенный в соответствии с правилами благоустройства и не включается

в земельный участок, формируемый в целях налогообложения с учетом газонов.

При работе над проектом планировки использовались:

- топографическая основа, выполненная Московским аэрогеодезическим предприятием в 1998 году.

Проект планировки разработан в соответствии с законодательной, нормативной и правовой документацией в области градостроительства Российской Федерации.

1.2. Краткая характеристика природно-климатических и инженерно-геологических условий проектируемой территории

Климат характеризуется как резко-континентальный с быстрым переходом от морозной зимы к жаркому лету. Особенностью его является засушливость, высокая континентальность и большая изменчивость от года к году, особенно по количеству выпавших осадков. Среднегодовая температура воздуха +3,8 градуса по Цельсию, средняя месячная температура воздуха изменяется от +20,1 градуса по Цельсию в июле, до -13,9 градуса по Цельсию в январе.

1.3. Современное использование территории. Состояние застройки, уровень развития инженерной и транспортной инфраструктур

В настоящее время территория микрорайона застроена 4-х этажными жилыми домами. Земельный участок расположен в зоне Ж-3 (зона застройки жилыми домами средней этажности (4-5 этажей)). Социальная инфраструктура достаточно развита, в районе жилого дома имеется полный спектр услуг местного значения: площадки для отдыха, детские площадки, магазины и т.д.

По территории микрорайона проходят магистральные сети водоснабжения, электричества, теплоснабжения и газопровода низкого давления.

2. Планировочная организация территории

Основной целью Проекта является определение границ многоквартирного жилого дома.

3. Техничко-экономические показатели проекта планировки

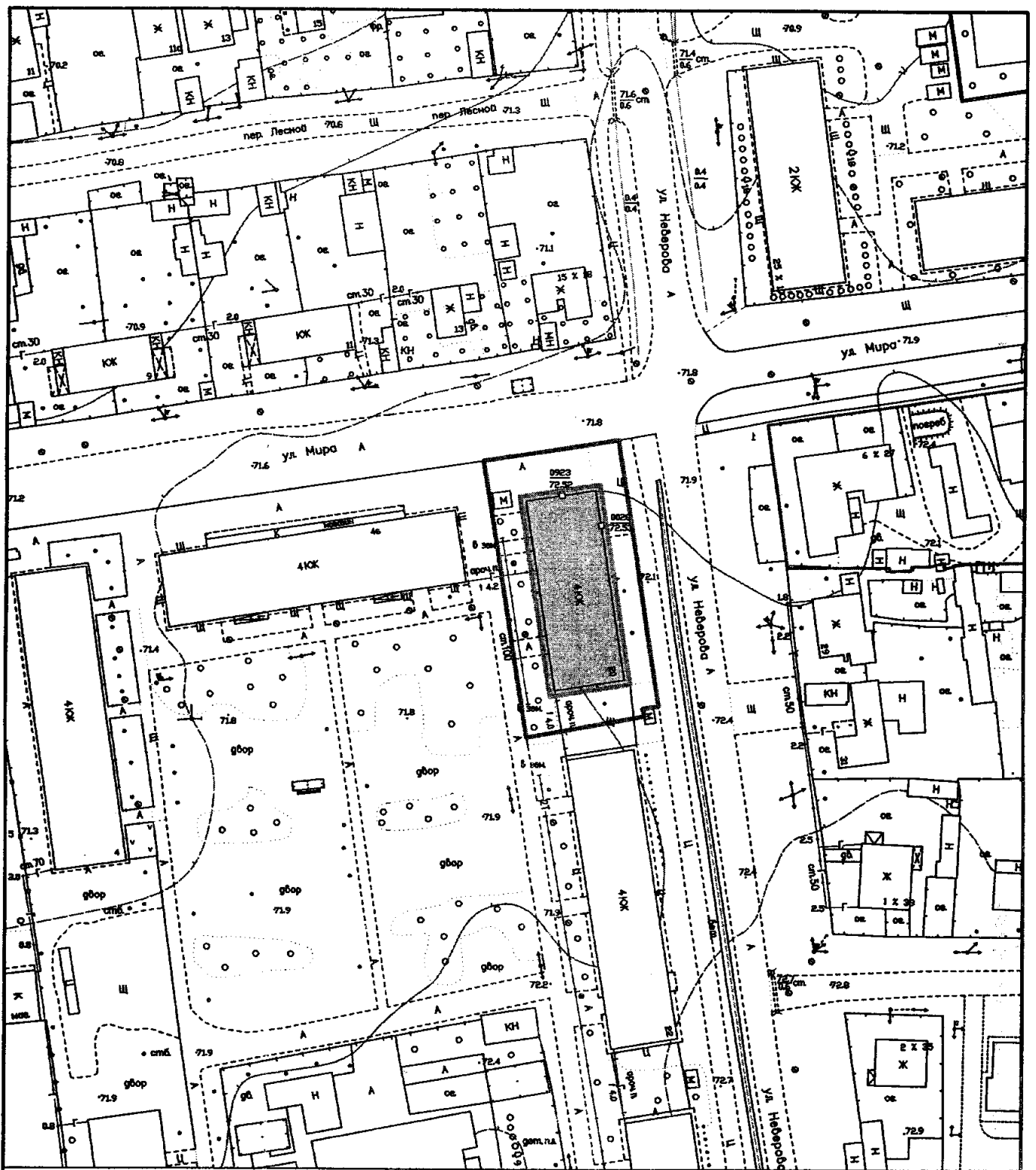
Техничко-экономические показатели:

Общая площадь земельного участка, отнесенная к многоквартирному жилому дому, составляет 1255 квадратных метров, в том числе:

- площадь земельного участка под домом (с учетом отмостки) 545 кв.м.;
- площадь газонов 710 кв.м.;

СПИСОК ИСПОЛЬЗУЕМОЙ ЛИТЕРАТУРЫ.

1. СП 42.13330.2011 Градостроительство. Планировка и застройка городских и сельских поселений. Актуализированная редакция СНиП 2.07.01-89*.
2. СП 30-102-99. Планировка и застройка территорий малоэтажного жилищного строительства.



Масштаб 1:1000



S1 = 545 кв.м. - з/у под многоквартирным жилым домом с учетом отмостки



S2 = 710 кв.м. - придомовая территория

Нач.отдела	олуць		Схема земельного участка для размещения многоквартирного жилого дома по ул.Неверова, 20	Отдел архитектуры и градостроительства
Составил	Лугачев			

Приложение
к постановлению Администрации
городского округа
от «15» 09 2014 № 1442

**Главное управление градостроительства и коммунального хозяйства
Администрации городского округа Похвистнево**

**ПРОЕКТ ПЛАНИРОВКИ ТЕРРИТОРИИ ЗЕМЕЛЬНОГО УЧАСТКА,
НА КОТОРОМ РАСПОЛОЖЕН МНОГОКВАРТИРНЫЙ ЖИЛОЙ ДОМ
ПО АДРЕСУ: САМАРСКАЯ ОБЛАСТЬ, Г. ПОХВИСТНЕВО,
УЛ. НЕВЕРОВА, 22**

г.Похвистнево 2014

1. Характеристика объекта градостроительной деятельности

1.1. Положение объекта градостроительной деятельности в системе города.

Размещаемый многоквартирный жилой дом планировочно входит в структуру г.о. Похвистнево, массовая застройка которого осуществлялась в 50-60 годы, г.о. Похвистнево образован в 1947 году из рабочего поселка. Город расположен на левом берегу реки Большой Кинель (приток реки Самары), в 159 километрах от областного центра города Самары, и в 5 километрах от границы с Оренбургской областью. Железнодорожная станция Похвистнево расположена на линии Самара — Уфа Куйбышевской железной дороги. Станция «Похвистнево» на карте Российской империи появилась 8 сентября 1888 года в связи с постройкой железной дороги «Самара-Уфа» и началом движения поездов по Самаро-Златоустовской железной дороге.

С началом освоения нефтяных месторождений на территории Похвистневского района рабочий посёлок Похвистнево был преобразован в 1947 году в город районного подчинения, а в 1963 году Похвистнево был отнесен к городам областного подчинения.

В соответствии с пунктом 2 статьи 6 Федерального закона РФ от 29 декабря 2004 года «О введении в действие Градостроительного Кодекса Российской Федерации» границы земельных участков, на которых располагаются многоквартирные жилые дома, устанавливаются посредством подготовки проектов планировки территорий. В данном проекте планировки определены границы земельного участка, под многоквартирным жилым домом № 22 по ул. Неверова, формируемого в целях налогообложения - по отмостке дома, а так же земельные участки, расположенные вокруг многоквартирного жилого дома, используемый для прохода, проезда и фактически являющийся местом общего пользования, который закрепляется за домом для оплаты услуг по уборке территории, определенный в соответствии с правилами благоустройства и не включается

в земельный участок, формируемый в целях налогообложения с учетом газонов.

При работе над проектом планировки использовались:

- топографическая основа, выполненная Московским аэрогеодезическим предприятием в 1998 году.

Проект планировки разработан в соответствии с законодательной, нормативной и правовой документацией в области градостроительства Российской Федерации.

1.2. Краткая характеристика природно-климатических и инженерно-геологических условий проектируемой территории

Климат характеризуется как резко-континентальный с быстрым переходом от морозной зимы к жаркому лету. Особенностью его является засушливость, высокая континентальность и большая изменчивость от года к году, особенно по количеству выпавших осадков. Среднегодовая температура воздуха +3,8 градуса по Цельсию, средняя месячная температура воздуха изменяется от +20,1 градуса по Цельсию в июле, до -13,9 градуса по Цельсию в январе.

1.3. Современное использование территории. Состояние застройки, уровень развития инженерной и транспортной инфраструктур

В настоящее время территория микрорайона застроена 4-х этажными жилыми домами. Земельный участок расположен в зоне Ж-3 (зона застройки жилыми домами средней этажности (4-5 этажей)). Социальная инфраструктура достаточно развита, в районе жилого дома имеется полный спектр услуг местного значения: площадки для отдыха, детские площадки, магазины и т.д.

По территории микрорайона проходят магистральные сети водоснабжения, электричества, теплоснабжения и газопровода низкого давления.

2. Планировочная организация территории

Основной целью Проекта является определение границ многоквартирного жилого дома.

3. Техничко-экономические показатели проекта планировки

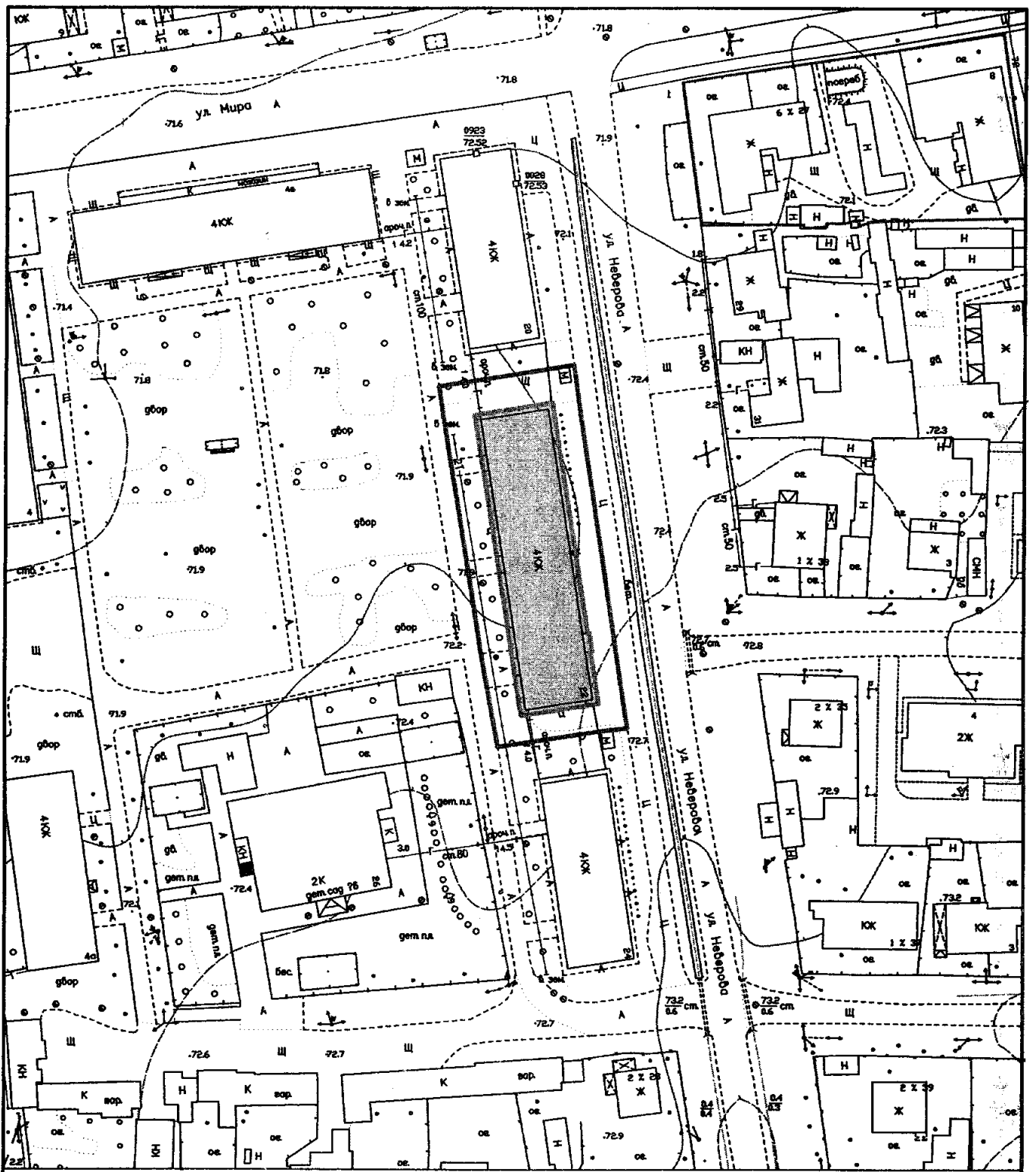
Техничко-экономические показатели:

Общая площадь земельного участка, отнесенная к многоквартирному жилому дому, составляет 1623 квадратных метров, в том числе:

- площадь земельного участка под домом (с учетом отмостки) 795 кв.м.;
- площадь газонов 828 кв.м.;

СПИСОК ИСПОЛЬЗУЕМОЙ ЛИТЕРАТУРЫ.


1. СП 42.13330.2011 Градостроительство. Планировка и застройка городских и сельских поселений. Актуализированная редакция СНиП 2.07.01-89*.
2. СП 30-102-99. Планировка и застройка территорий малоэтажного жилищного строительства.



Масштаб 1:1000



S1 = 795 кв.м. – з/у под многоквартирным жилым домом с учетом отмостки



S2 = 828 кв.м. – придомовая территория

Нач. отдела	Голубь	Схема земельного участка для размещения многоквартирного жилого дома по ул. Неверова, 22	Отдел архитектуры и градостроительства
Составил	Лукачев		

Приложение
к постановлению Администрации
городского округа
от «15» 09 2014 № 1442

**Главное управление градостроительства и коммунального хозяйства
Администрации городского округа Похвистнево**

**ПРОЕКТ ПЛАНИРОВКИ ТЕРРИТОРИИ ЗЕМЕЛЬНОГО УЧАСТКА,
НА КОТОРОМ РАСПОЛОЖЕН МНОГОКВАРТИРНЫЙ ЖИЛОЙ ДОМ
ПО АДРЕСУ: САМАРСКАЯ ОБЛАСТЬ, Г.ПОХВИСТНЕВО,
УЛ. НЕВЕРОВА, 24**

г.Похвистнево 2014

1. Характеристика объекта градостроительной деятельности

1.1. Положение объекта градостроительной деятельности в системе города.

Размещаемый многоквартирный жилой дом планировочно входит в структуру г.о. Похвистнево, массовая застройка которого осуществлялась в 50-60 годы, г.о. Похвистнево образован в 1947 году из рабочего поселка. Город расположен на левом берегу реки Большой Кинель (приток реки Самары), в 159 километрах от областного центра города Самары, и в 5 километрах от границы с Оренбургской областью. Железнодорожная станция Похвистнево расположена на линии Самара — Уфа Куйбышевской железной дороги. Станция «Похвистнево» на карте Российской империи появилась 8 сентября 1888 года в связи с постройкой железной дороги «Самара-Уфа» и началом движения поездов по Самаро-Златоустовской железной дороге.

С началом освоения нефтяных месторождений на территории Похвистневского района рабочий посёлок Похвистнево был преобразован в 1947 году в город районного подчинения, а в 1963 году Похвистнево был отнесен к городам областного подчинения.

В соответствии с пунктом 2 статьи 6 Федерального закона РФ от 29 декабря 2004 года «О введении в действие Градостроительного Кодекса Российской Федерации» границы земельных участков, на которых располагаются многоквартирные жилые дома, устанавливаются посредством подготовки проектов планировки территорий. В данном проекте планировки определены границы земельного участка, под многоквартирным жилым домом № 24 по ул. Неверова, формируемого в целях налогообложения - по отмошке дома, а так же земельные участки, расположенные вокруг многоквартирного жилого дома, используемый для прохода, проезда и фактически являющийся местом общего пользования, который закрепляется за домом для оплаты услуг по уборке территории, определенный в соответствии с правилами благоустройства и не включается

в земельный участок , формируемый в целях налогообложения с учетом газонов .

При работе над проектом планировки использовались:

- топографическая основа, выполненная Московским аэрогеодезическим предприятием в 1998 году.

Проект планировки разработан в соответствии с законодательной, нормативной и правовой документацией в области градостроительства Российской Федерации.

1.2. Краткая характеристика природно-климатических и инженерно-геологических условий проектируемой территории

Климат характеризуется как резко-континентальный с быстрым переходом от морозной зимы к жаркому лету. Особенностью его является засушливость, высокая континентальность и большая изменчивость от года к году, особенно по количеству выпавших осадков. Среднегодовая температура воздуха +3,8 градуса по Цельсию, средняя месячная температура воздуха изменяется от +20,1 градуса по Цельсию в июле, до -13,9 градуса по Цельсию в январе.

1.3. Современное использование территории. Состояние застройки, уровень развития инженерной и транспортной инфраструктур

В настоящее время территория микрорайона застроена 4-х этажными жилыми домами. Земельный участок расположен в зоне Ж-3 (зона застройки жилыми домами средней этажности (4-5 этажей). Социальная инфраструктура достаточно развита, в районе жилого дома имеется полный спектр услуг местного значения: площадки для отдыха, детские площадки, магазины и т.д.

По территории микрорайона проходят магистральные сети водоснабжения, электричества, теплоснабжения и газопровода низкого давления.

2. Планировочная организация территории

Основной целью Проекта является определение границ многоквартирного жилого дома.

3. Техничко-экономические показатели проекта планировки

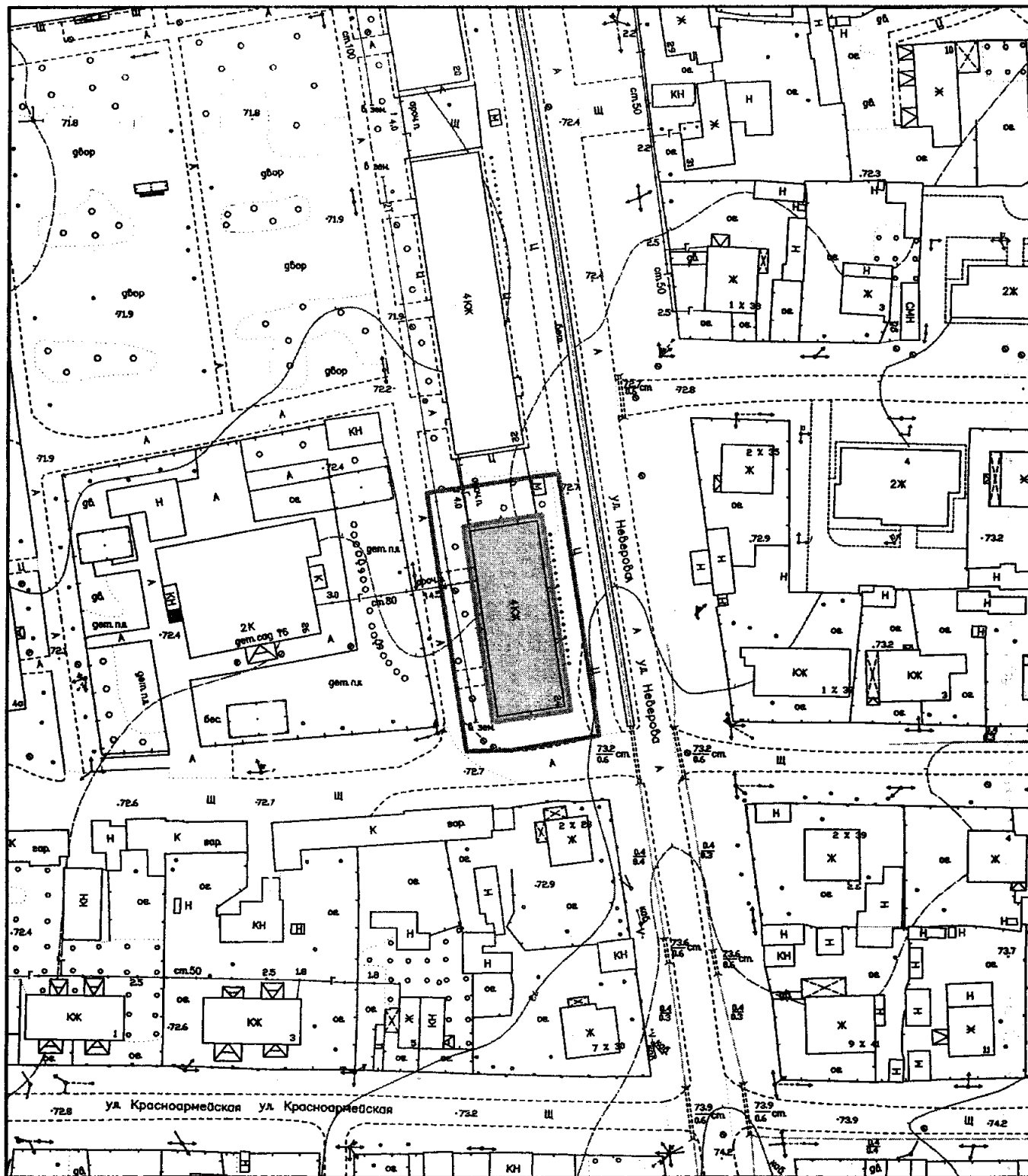
Техничко-экономические показатели:

Общая площадь земельного участка, отнесенная к многоквартирному жилому дому, составляет 1147 квадратных метров, в том числе:

- площадь земельного участка под домом (с учетом отмостки) 511 кв.м.;
- площадь газонов 636 кв.м.;

СПИСОК ИСПОЛЬЗУЕМОЙ ЛИТЕРАТУРЫ.


1. СП 42.13330.2011 Градостроительство. Планировка и застройка городских и сельских поселений. Актуализированная редакция СНиП 2.07.01-89*.
2. СП 30-102-99. Планировка и застройка территорий малоэтажного жилищного строительства.



Масштаб 1:1000



S1 = 511 кв.м. - з/у под многоквартирным жилым домом с учетом отмостки



S2 = 636 кв.м. - придомовая территория

Нач.отдела	Голубь	Схема земельного участка для размещения многоквартирного жилого дома по ул.Неверова, 24	Отдел архитектуры и градостроительства
Составил	Лузачев		

Приложение
к постановлению Администрации
городского округа
от «15» 09 2014 № 1442

**Главное управление градостроительства и коммунального хозяйства
Администрации городского округа Похвистнево**

**ПРОЕКТ ПЛАНИРОВКИ ТЕРРИТОРИИ ЗЕМЕЛЬНОГО УЧАСТКА,
НА КОТОРОМ РАСПОЛОЖЕН МНОГОКВАРТИРНЫЙ ЖИЛОЙ ДОМ
ПО АДРЕСУ: САМАРСКАЯ ОБЛАСТЬ, Г.ПОХВИСТНЕВО,
УЛ. СВИРСКАЯ, 1**

г.Похвистнево 2014

1. Характеристика объекта градостроительной деятельности

1.1. Положение объекта градостроительной деятельности в системе города.

Размещаемый многоквартирный жилой дом планировочно входит в структуру г.о. Похвистнево, массовая застройка которого осуществлялась в 50-60 годы, г.о. Похвистнево образован в 1947 году из рабочего поселка.

Город расположен на левом берегу реки Большой Кинель (приток реки Самары), в 159 километрах от областного центра города Самары, и в 5 километрах от границы с Оренбургской областью. Железнодорожная станция Похвистнево расположена на линии Самара — Уфа Куйбышевской железной дороги. Станция «Похвистнево» на карте Российской империи появилась 8 сентября 1888 года в связи с постройкой железной дороги «Самара-Уфа» и началом движения поездов по Самаро-Златоустовской железной дороге.

С началом освоения нефтяных месторождений на территории Похвистневского района рабочий посёлок Похвистнево был преобразован в 1947 году в город районного подчинения, а в 1963 году Похвистнево был отнесен к городам областного подчинения.

В соответствии с пунктом 2 статьи 6 Федерального закона РФ от 29 декабря 2004 года «О введении в действие Градостроительного Кодекса Российской Федерации» границы земельных участков, на которых располагаются многоквартирные жилые дома, устанавливаются посредством подготовки проектов планировки территорий. В данном проекте планировки определены границы земельного участка, под многоквартирным жилым домом № 1 по ул. Свирская, формируемого в целях налогообложения - по отмостке дома, а так же земельные участки, расположенные вокруг многоквартирного жилого дома, используемый для прохода, проезда и фактически являющийся местом общего пользования, который закрепляется за домом для оплаты услуг по уборке территории, определенный в соответствии с правилами благоустройства и не включается в земельный участок, формируемый в целях налогообложения с учетом газонов.

При работе над проектом планировки использовались:

- топографическая основа, выполненная Московским аэрогеодезическим предприятием в 1998 году.

Проект планировки разработан в соответствии с законодательной, нормативной и правовой документацией в области градостроительства Российской Федерации.

1.2. Краткая характеристика природно-климатических и инженерно-геологических условий проектируемой территории

Климат характеризуется как резко-континентальный с быстрым переходом от морозной зимы к жаркому лету. Особенностью его является засушливость, высокая континентальность и большая изменчивость от года к году, особенно по количеству выпавших осадков. Среднегодовая температура воздуха +3,8 градуса по Цельсию, средняя месячная температура воздуха изменяется от +20,1 градуса по Цельсию в июле, до -13,9 градуса по Цельсию в январе.

1.3. Современное использование территории. Состояние застройки, уровень развития инженерной и транспортной инфраструктур

В настоящее время территория микрорайона застроена 5-ти этажными жилыми домами. Земельный участок расположен в зоне Ж-3 (зона застройки жилыми домами средней этажности (4-5 этажей). Социальная инфраструктура достаточно развита, в районе жилого дома имеется полный спектр услуг местного значения: площадки для отдыха, детские площадки, магазины и т.д.

По территории микрорайона проходят магистральные сети водоснабжения, электричества, теплоснабжения и газопровода низкого давления.

2. Планировочная организация территории

Основной целью Проекта является определение границ многоквартирного жилого дома.

3. Техничко-экономические показатели проекта планировки

Техничко-экономические показатели:

Общая площадь земельного участка, отнесенная к многоквартирному жилому дому, составляет 2700 квадратных метров, в том числе:

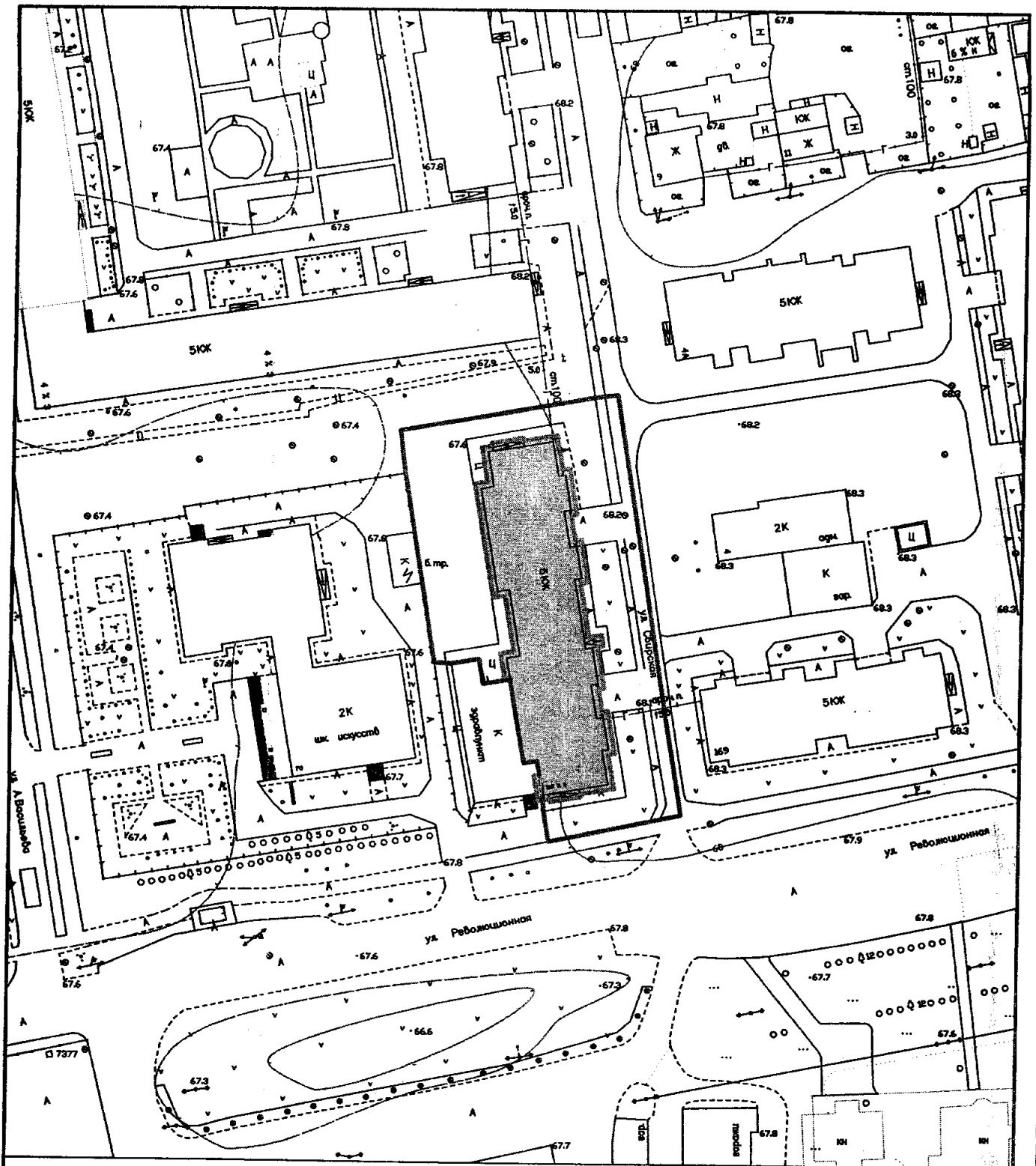
-площадь земельного участка под домом (с учетом отмостки) 1058 кв.м.;

-площадь газонов 1642 кв.м.;

СПИСОК ИСПОЛЬЗУЕМОЙ ЛИТЕРАТУРЫ.

1. СП 42.13330.2011 Градостроительство. Планировка и застройка городских и сельских поселений. Актуализированная редакция СНиП 2.07.01-89*.

2. СП 30-102-99. Планировка и застройка территорий малоэтажного жилищного строительства.



Масштаб 1:1000



S1 = 1058 кв.м. – з/у под многоквартирным жилым домом с учетом отмостки



S2 = 1642 кв.м. – придомовая территория

Генеральный директор
 ООО "Сибирская архитектура"
 [Signature]

Нач.отдела
 Составил

Пугачев

Схема земельного участка для размещения многоквартирного
 жилого дома по ул.Сбирская, 1

Отдел архитектуры
 и градостроительства